



MUNICIPALIDAD PROVINCIAL DE CONTUMAZÁ

GERENCIA DE DESARROLLO URBANO Y RURAL

JR. OCTAVIO ALVA N° 260 – CONTUMAZA – CAJAMARCA RUC N° 20191657447



CARGO 1/0

"Año del Bicentenario del Perú: 200 años de Independencia"

INFORME N° 807-2021-MPC/ ESAD/G(e)DUR.

A : ABOG. NOEL ANTENOR BECERRA ROJAS
Gerente (e) Municipal - MPC

DE : ING. ELDER SMITH ALCANTARA DIAZ.
Gerente (e) de Desarrollo Urbano y Rural - MPC.

ASUNTO : CONFORMIDAD Y PAGO DE LA VALORIZACIÓN N° 01 DEL SERVICIO – FASE III.

REFERENCIA :- SERVICIO "EJECUCION DEL MANTENIMIENTO PERIODICO Y RUTINARIO DEL CAMINO VECINAL: CRUCE TAYAS – TAYAS – CONGADIPE – EMP. CA-101 (AMANCHALOC)".
-CONTRATO DE SERVICIO N°001-2020-MPC/CS.
-EXPEDIENTE ADMINISTRATIVO N° 966/MESA DE PARTES, DE FECHA 05/05/2021.

FECHA : CONTUMAZÁ, 02 DE JULIO DEL 2021.



Me dirijo a Usted, para expresarle mi cordial saludo; y, en atención al asunto de la referencia, informarle lo siguiente.

I. REFERENCIAS GENERALES.

- | | |
|---|--|
| 1.1. Servicio | : Ejecución del Mantenimiento Periódico y Rutinario del Camino Vecinal CRUCE LAS TAYAS – TAYAS – CONGADIPE – EMP. CA-101 (AMANCHALOC). |
| 1.2. Empresa Contratista | : Consorcio Las Tayas. |
| 1.3. Modalidad de ejecución | : Contrata. |
| 1.4. Plazo de Ejecución del Servicio | : 445 Días Calendario. |
| 1.5. Entidad Ejecutora | : Municipalidad Provincial de Contumazá. |
| 1.6. Fuente de Financiamiento | : MTC. |
| 1.7. Residente de Servicio (Fase II) | : Ing° Juan Nicolás Colonia Córdova. |
| 1.8. Inspector de Servicio (Fase II) | : Ing° David Jhonathan Hernández Rojas (24/09/2020 -17/02/2021) |
| 1.9. Inspector de Servicio (Fase II) | : Ing° Segundo Leonardo Terán Mendoza (18/02/2021 – 03/03/2021) |
| 1.10. Contrato de Locación de Servicios | : N° 001-2020-MPC/CS. |
| 1.11. Fecha de Firma de Contrato | : 02/10/2020. |
| 1.12. Fecha de aprobación del Plan de Trabajo | : 29/10/2020. |
| 1.13. Fecha de Entrega del Terreno | : 29/10/2020. |
| 1.14. Fecha de Inicio de Servicio | : 30/10/2020. |
| 1.15. Acta de Suspensión de Plazo | : 01/12/2020. |
| 1.16. Acta de Reinicio de Servicio | : 23/02/2021. |
| 1.17. Fecha de Término Programado | : 20/12/2020. |
| 1.18. Fecha de Terminación Real | : 03/03/2021. |
| 1.19. Acta Terminación (Fase II) | : 03/03/2021. |
| 1.20. Residente de Servicio (Fase III) | : Ing° Juan Nicolás Colonia Córdova. |
| 1.21. Inspector de Servicio (Fase III) | : Ing° Victor Manuel Nuñez Huaman. |
| 1.22. Fecha de Inicio de Servicio (Fase III) | : 08/04/2021. |

MUNICIPALIDAD PROVINCIAL DE CONTUMAZA
Ing. Segundo Leonardo Terán Mendoza
GERENTE DE DESARROLLO URBANO Y RURAL





MUNICIPALIDAD PROVINCIAL DE CONTUMAZÁ

GERENCIA DE DESARROLLO URBANO Y RURAL

JR. OCTAVIO ALVA N° 260 - CONTUMAZA - CAJAMARCA RUC N° 20191657447



| | |
|---|--------------------|
| 1.23. Monto Referencial | : S/ 1,300,727.45. |
| 1.24. Valor Adjudicado | : S/ 1,170,654.71. |
| 1.25. Monto del Plan de Trabajo | : S/ 11,706.55. |
| 1.26. Monto del Mantenimiento Periódico | : S/ 971,643.41 |
| 1.27. Monto del Mantenimiento Rutinario | : S/ 175,598.20 |
| 1.28. Monto del ICV | : S/ 11,706.55 |

II. ANTECEDENTES

- 2.1. Que, mediante **Decreto de Urgencia N° 070-2020**, de fecha 19/06/2020; ante la Emergencia Sanitaria Nacional producida por la COVID-19 se optaron medidas que permitan a las entidades del Gobierno Nacional, los Gobiernos Regionales y los Gobiernos Locales, implementar en el marco de sus competencias la ejecución de acciones oportunas en el marco de la Emergencia Sanitaria Nacional; para la Reactivación de la Actividad Económica a nivel Nacional y atención a la población, fomentando el trabajo local a través del empleo de la mano de obra especializada y no especializada en el mantenimiento Periódico y Rutinario de las Vías Nacionales, Departamentales y Vecinales.
- 2.2. Que, con fecha 18/09/2020; el Comité de Selección de la Municipalidad Provincial de Contumazá, adjudicó la Buena Pro del **Procedimiento Especial de Selección N° 001-2020MPC/CS-Primera Convocatoria al CONSORCIO LAS TAYAS**, para la Ejecución del Servicio denominado **"MANTENIMIENTO PERIÓDICO Y RUTINARIO DEL CAMINO VECINAL CRUCE TAYAS - TAYAS - CONGADIPE - EMP.CA 101(AMANCHALOC)"**, por el Monto de Un Millón Ciento Setenta Mil Seiscientos Cincuenta y Cuatro con 71/100 Soles (S/1'170,654.71), incluido todos los Impuestos de Ley; con un Plazo de Ejecución de Cuatrocientos Cuarenta y Cinco (445) días calendario, Sistema de Contratación a Suma Alzada y Modalidad de Ejecución por Contrata. Con fecha 18/09/2020, la Buena Pro quedó Consentida.
- 2.3. Que, con fecha 02/10/2020; la **Municipalidad Provincial de Contumazá** suscribe con el **CONSORCIO LAS TAYAS**, el **CONTRATO DE SERVICIO N° 001-2020-MPC/CS PARA LA EJECUCIÓN DEL MANTENIMIENTO PERIODICO Y RUTINARIO DEL CAMINO VECINAL: CRUCE TAYAS-TAYAS-CONGADIPE-EMP. CA-101(AMANCHALOC)**, por el monto de Un Millón Ciento Setenta Mil Seiscientos Cincuenta y Cuatro con 71/100 Soles (S/ 1'170,654.71), incluido todos los Impuestos de Ley.
- 2.4. Que, mediante **CARTA N°001-2020-CLT**, de fecha 22/10/2020; el Representante Legal del **CONSORCIO LAS TAYAS**, Doña Magna Judith Zamora Cubas, presenta al Inspector del Servicio el Plan de Trabajo con la documentación sustentatoria para su evaluación y conformidad correspondiente.
- 2.5. Que, mediante **INFORME N° 001-2020-MPC-DJHR/IO**, de fecha 26/10/2020; el Inspector del Servicio, Ing° David Jonathan Hernández Rojas, alcanza a la entidad la **Conformidad del Plan de Trabajo** para la Ejecución del Servicio **"MANTENIMIENTO PERIÓDICO Y RUTINARIO DEL CAMINO VECINAL CRUCE TAYAS - TAYAS - CONGADIPE - EMP.CA 101 (AMANCHALOC)"**.
- 2.6. Que, mediante **INFORME N° 074-2020-MPC/JCRA(d)/DEP**, de fecha 29/10/2020; el Responsable de la División de Estudios y Proyectos, Ing° Juan Carlos Rodríguez Aguilar, luego de la revisión de **INFORME N°001-2020-MPC-DJHR/IO**, **CONCLUYE** que es procedente el Plan de Trabajo; y, **SOLICITA** su Aprobación Mediante Acto Resolutivo.
- 2.7. Que, mediante **RESOLUCIÓN DE GERENCIA DE DESARROLLO URBANO Y RURAL N° 010-2020-MPC**, de fecha 29/12/2020; se Resuelve Aprobar el Plan de Trabajo del Servicio **"MANTENIMIENTO PERIÓDICO Y RUTINARIO DEL CAMINO VECINAL CRUCE TAYAS - TAYAS - CONGADIPE - EMP.CA 101 (AMANCHALOC)"**.
- 2.8. Que, mediante **INFORME N° 006-2020-MPC-DJHR/IO**, de fecha 09/11/2020; el Inspector del Servicio, Ing° David Jonathan Hernández Rojas, emite la Conformidad de Pago de Valorización de Servicio N° 01, ejecutado por la Empresa Contratista **CONSORCIO LAS TAYAS**, correspondiente al período del 30/10/2020 al 31/10/2020.

MUNICIPALIDAD PROVINCIAL DE CONTUMAZA

Ing. Segundo Leonardo Terán Mendoza
GERENTE DE DESARROLLO URBANO Y RURAL





MUNICIPALIDAD PROVINCIAL DE CONTUMAZÁ

GERENCIA DE DESARROLLO URBANO Y RURAL

JR. OCTAVIO ALVA N° 260 – CONTUMAZA – CAJAMARCA RUC N° 20191657447



- 2.9. Que, mediante **INFORME N° 289-2020-MPC/SLTM/RDOL**, de fecha 14/12/2020; el Responsable de la División de Obras y Liquidaciones Ing° Segundo Leonardo Terán Mendoza, informa que procede con la Aprobación y Pago de la Valorización de Servicio N° 01.
- 2.10. Que, mediante **INFORME N° 011-2020-MPC-DJHR/IO**, de fecha 22/12/2020; el Inspector del Servicio, Ing° David Jonathan Hernández Rojas, emite la Conformidad de Pago de Valorización de Servicio N° 02, ejecutado por la Empresa Contratista CONSORCIO LAS TAYAS, correspondiente al periodo del 01/11/2020 al 31/11/2020.
- 2.11. Que, mediante **INFORME N° 318-2020-MPC/SLTM/RDOL**, de fecha 30/12/2020; el Responsable de la División de Obras y Liquidaciones Ing° Segundo Leonardo Terán Mendoza, informa que procede con la Aprobación y Pago de la Valorización de Servicio N° 02.
- 2.12. Que, mediante **INFORME N° 002-2021-CLT**, de fecha 16/03/2021; el Inspector del Servicio, Ing. Segundo Leonardo Terán Mendoza, en atención a la **CARTA N° 002-2021-CLT**, de fecha 05/03/2021; donde remite Informe de Valorización N°03 del Servicio, ejecutado por la Empresa CONSORCIO LAS TAYAS, correspondiente al periodo del mes de febrero.
- 2.13. Que, mediante **INFORME N° 112-2021-MPC/SLTM/RDOL**, de fecha 19/03/2021; el Responsable de la División de Obras y Liquidaciones Ing° Segundo Leonardo Terán Mendoza, informa que procede con la Aprobación y Pago de la Valorización de Servicio N° 03.
- 2.14. Que, mediante **CARTA N° 002-2021-CLT**, de fecha 23/03/2021; el Inspector del Servicio, Ing. Segundo Leonardo Terán Mendoza, remite la Conformidad de la Valorización N°04 del Servicio, ejecutado por la Empresa CONSORCIO LAS TAYAS, correspondiente al periodo del mes de marzo.
- 2.15. Que, mediante **INFORME N° 115-2021-MPC/SLTM/RDOL**, de fecha 07/04/2021; el Responsable de la División de Obras y Liquidaciones Ing° Segundo Leonardo Terán Mendoza, informa que procede con la Aprobación y Pago de la Valorización de Servicio N° 04.
- 2.16. Que, mediante **EXPEDIENTE ADMINISTRATIVO N°771-2021/ MESA DE PARTES**, de fecha 23/03/2021; el Inspector del Servicio, Ing. Segundo Leonardo Terán Mendoza, alcanza la **CARTA N°004-2021-MPC-SLTM/IS**, de fecha 23/03/2021, en atención a la **CARTA N° 004-2021-CLT**, de fecha 05/03/2021; donde remite Informe Final del Servicio de la Fase II. ejecutado por la Empresa CONSORCIO LAS TAYAS.
- 2.17. Que, mediante **INFORME N° 612-2021-MPC/SLTM/GDUR.**, de fecha 26/05/2021; el Gerente de Desarrollo Urbano y Rural, Ing° Segundo Leonardo Terán Mendoza, da Conformidad al Informe Final de la Fase II del Servicio.
- 2.18. Que, mediante **EXPEDIENTE ADMINISTRATIVO N° 1537/MESA DE PARTES**, de fecha 17/06/2021; el Representante Legal del CONSORCIO LAS TAYAS, Srta. Magna Judith Zamora Cubas, alcanza la **CARTA N° 08-2021-CLT**, de fecha 17/06/2021; donde presenta informe de la valorización – FASE II del mes de diciembre, correspondiente al periodo del 01/12/2020 al 01/12/2020, ejecutado por la Empresa CONSORCIO LAS TAYAS.
- 2.19. Que, mediante **INFORME N° 798-2021-MPC/SLTM/GDUR.**, de fecha 30/06/2021; el Gerente de Desarrollo Urbano y Rural, Ing° Segundo Leonardo Terán Mendoza, da Conformidad a la Valorización del mes de Diciembre – Fase II del Servicio.
- 2.20. Que, mediante **EXPEDIENTE ADMINISTRATIVO N° 966/MESA DE PARTES**, de fecha 05/05/2021; el Inspector del Servicio, Ing. Victor Manuel Núñez Huamán, alcanza la **CARTA N° 001-2021-VMNH/INSPECTOR**, de fecha 05/05/2021; donde emite la Conformidad de Pago de Valorización N° 01 (mes de abril) – FASE III del Servicio, ejecutado por la Empresa CONSORCIO LAS TAYAS., correspondiente al periodo del 08/04/2021 al 30/04/2021.

III. ANALISIS.

- 3.1. En atención a la **CARTA N° 001-2021-VMNH/INSPECTOR**; el Inspector de Obra, Ing. Víctor Manuel Núñez Huamán, solicita el pago de la Valorización N° 01 (mes de abril) – FASE III del Servicio "Ejecución del Servicio

MUNICIPALIDAD PROVINCIAL DE CONTUMAZA
Ing. Segundo Leonardo Terán Mendoza
GERENTE DE DESARROLLO URBANO Y RURAL



MUNICIPALIDAD PROVINCIAL DE CONTUMAZÁ

GERENCIA DE DESARROLLO URBANO Y RURAL

JR. OCTAVIO ALVA N° 260 - CONTUMAZA - CAJAMARCA RUC N° 20191657447



de Mantenimiento Periódico del Camino Vecinal: CRUCE TAYAS – TAYAS – CONGADIPE – EMP.CA 101 (AMANCHALOC)", ejecutado por la Empresa CONSORCIO LAS TAYAS; según detalle:

- Período valorizado del 08/04/2021 al 30/04/2021.
- Avances Físicos:

| | | |
|--------------------------------------|------|----------------------------------|
| ✓ Avance Físico Anterior Ejecutado | : S/ | 0.00 (00.00%) Incluido IGV. |
| ✓ Avance Físico Actual Ejecutado | : S/ | 36,491.39 (20.78%) Incluido IGV. |
| ✓ Avance Físico Acumulado Ejecutado | : S/ | 36,491.39 (20.78%) Incluido IGV. |
| ✓ Avance Físico Anterior Programado | : S/ | 0.00 (00.00%) Incluido IGV. |
| ✓ Avance Físico Actual Programado | : S/ | 36,491.39 (20.78%) Incluido IGV. |
| ✓ Avance Físico Acumulado Programado | : S/ | 36,491.39 (20.78%) Incluido IGV. |

3.2. En el presente mes valorizado, comparando el Avance Físico Acumulado Ejecutado de 20.78 % con respecto al Avance Físico Acumulado Programado del 20.78 %; se observa que la obra se encuentra físicamente nivelada.

3.3. Contrato del Servicio "Ejecución del Mantenimiento Periódico y Rutinario del Camino Vecinal: CRUCE TAYAS – TAYAS – CONGADIPE – EMP.CA 101 (AMANCHALOC)".

- **Cláusula Tercera: Monto Contractual** menciona "El monto total de la prestación del Servicio para el Servicio de Ejecución del Mantenimiento Periódico y Rutinario del Camino Vecinal: Cruce Tayas – Tayas – Congadipe – EMP. CA-101 (Amanchaloc) objeto del presente contrato asciende a Un Millón Ciento Setenta Mil Seiscientos Cincuenta y Cuatro con 71/100 (S/ 1' 170,654.71), que incluye todos los impuestos de Ley, seguros, transporte, inspecciones, pruebas y, de ser el caso, los costos laborales conforme la legislación vigente, así como cualquier otro concepto que pueda tener incidencia sobre la ejecución del servicio materia del presente contrato".

3.4. Resumen de Valorización.

| | | |
|--------------------------------|------|-----------|
| Valorización Neta (VN) | : S/ | 30,924.91 |
| I.G.V. (18%) | : S/ | 5,566.48 |
| Monto por Pagar al Contratista | : S/ | 36,491.39 |

3.5. Monto Neto total a pagar al Contratista.

Monto Neto = Total Monto Bruto

Monto Neto = S/ 36,491.39

Son: Treinta y Seis Mil Cuatrocientos Noventa y Uno con 39/100 soles.

IV. CONCLUSIONES.

Se concluye que:

- 4.1. DOY CONFORMIDAD a la Valorización N° 01 (mes de abril) – FASE III (Mantenimiento Rutinario) del Servicio; el avance físico ejecutado es acorde con las partidas valorizadas del 08/04/2021 al 30/04/2021.
- 4.2. La obra se encuentra Físicamente Nivelada con un Avance Físico Ejecutado de 20.78%.
- 4.3. El Monto por pagar al Contratista de la Valorización N° 01 (mes de abril) – FASE III (Mantenimiento Rutinario) del Servicio, asciende a la suma de Treinta y Seis Mil Cuatrocientos Noventa y Uno con 39/100 soles (S/ 36,491.39), incluido el IGV.
- 4.4. El Contratista facturará por la Valorización N° 01 (mes de abril) – FASE III (Mantenimiento Rutinario) del Servicio, la suma de Treinta y Seis Mil Cuatrocientos Noventa y Uno con 39/100 soles (S/ 36,491.39), incluido el IGV.
- 4.5. En la Valorización N°02 – FASE II del Servicio, se cumplió con la Garantía de Fiel Cumplimiento (10%), que corresponde al diez por ciento (10%) del monto contratado.

MUNICIPALIDAD PROVINCIAL DE CONTUMAZA

Ing. Segundo Leonardo Terán Mendoza
GERENTE DE DESARROLLO URBANO Y RURAL





MUNICIPALIDAD PROVINCIAL DE CONTUMAZÁ

GERENCIA DE DESARROLLO URBANO Y RURAL

JR. OCTAVIO ALVA N° 260 - CONTUMAZA - CAJAMARCA RUC N° 20191657447



V. RECOMENDACIONES.

Se recomienda:

5.1. Derivar el documento a las áreas correspondientes, para que se realice el Pago correspondiente.

Es todo cuanto informo a Usted, para su conocimiento y acciones que estime por conveniente.


Atentamente,



MUNICIPALIDAD PROVINCIAL DE CONTUMAZA

Ing. Segundo Leonardo Terán Mendoza
GERENTE DE DESARROLLO URBANO Y RURAL

C.C.
- Archivo.



VÍCTOR MANUEL NÚÑEZ HUAMÁN
INGENIERO CIVIL

CIP: 186273

CONSULTOR DE OBRAS

Jr. Reyna Farge N° 425, Br. Aranjuez - Cajamarca - Cel. 955910045 - RUC 10434866524

“Año del Bicentenario del Perú: 200 años de Independencia”

105

Contumazá, 05 de mayo de 2021

CARTA N° 001-2021-VMNH/INSPECTOR

Señores : MUNICIPALIDAD PROVINCIAL DE CONTUMAZÁ
Jr. Octavio alva N° 260 - Contumazá.

Atención : **ING. SEGUNDO LEONARDO TERÁN MENDOZA**
Gerente (e) de Desarrollo Urbano y Rural de la MPC

Asunto : CONFORMIDAD DEL INFORME MENSUAL MES DEL ABRIL DEL 2021,
SERVICIO FASE III.

Referencia : a) SERVICIO PARA LA EJECUCIÓN DEL MANTENIMIENTO PERIÓDICO
Y RUTINARIO DEL CAMINO VECINAL: CRUCE TAYAS - TAYAS -
CONGADIPE - EMP. CA-101 (AMANCHALOC).
b) INFORME N° 001-2021-MPC-GDUR/VMNH-IS
c) Carta N° 006-2021-CONSORCIO LAS TAYAS



PRESENTE:

De mi mayor consideración:


Por intermedio del presente me dirijo al despacho de su digno cargo con la finalidad de hacerle llegar mi saludo y en calidad de Inspector del servicio: **“MANTENIMIENTO PERIÓDICO Y RUTINARIO DEL CAMINO VECINAL: CRUCE TAYAS - TAYAS - CONGADIPE - EMP. CA-101 (AMANCHALOC)”**; con la finalidad de hacerle llegar el Informe mensual del mes de abril desde el 08 al 30 del mes presente y año en curso del servicio de mantenimiento rutinario (Fase III), ejecutado por el CONSORCIO LAS TAYAS.

Asimismo hacerle llegar el informe de conformidad del servicio en referencia por parte de la inspección (INFORME N° 001-2021-MPC-GDUR/VMNH-IS).

Agradecido por anticipado la acogida que le pueda dar a la presente aprovecho la oportunidad para testimoniarle a usted las muestras de mi especial consideración y estima.

Atentamente,

Víctor Manuel Núñez Huamán
INGENIERO CIVIL
Reg. CIP N° 186273





MUNICIPALIDAD PROVINCIAL DE CONTUMAZÁ

GERENCIA DE DESARROLLO URBANO Y RURAL

JR. OCTAVIO ALVA N° 260 - CONTUMAZA - CAJAMARCA RUC N° 20191657447



"Año del Bicentenario del Perú: 200 años de Independencia"

INFORME N° 001-2021-MPC-GDUR/VMNH-IS.

Señor : **ING. SEGUNDO LEONARDO TERÁN MENDOZA**
Gerente (e) de Desarrollo Urbano y Rural de la MPC.

De : **ING. VICTOR MANUEL NÚÑEZ HUAMAN.**
Inspector del Servicio.

Asunto : **CONFORMIDAD DEL MENSUAL MES ABRIL DEL 2021, DEL SERVICIO
- FASE III - ANEXO IV (DEL 08 AL 30 DE ABRIL DEL 2021)**

Referencia : **Servicio: "MANTENIMIENTO PERIÓDICO Y RUTINARIO DEL CAMINO
VECINAL: CRUCE TAYAS - TAYAS - CONGADIPE - EMP. CA-101
(AMANHALOC)"**


Fecha : **Contumazá, 05 de mayo del 2021.**

De mi especial consideración:

Es grato dirigirme a usted, para expresarle mi cordial saludo; así también, en atención al asunto de la referencia, informarle lo siguiente.

A. ANTECEDENTES

- ✓ Que, mediante **Decreto de Urgencia N° 070-2020**, de fecha 19 de Junio 2020, para la reactivación económica y atención a la población a través de la inversión pública y gasto corriente, ante la emergencia sanitaria producida por la COVID-19, que asignó presupuesto al Organismo Ejecutor (OE) para la ejecución de Mantenimientos Periódicos y Rutinarios de caminos vecinales.
- ✓ Que, con fecha 02/10/2020 se suscribió el CONTRATO DE SERVICIO N° 001-2020-MPC/CS, entre la MUNICIPALIDAD PROVINCIAL DE CONTUMAZÁ y CONSORCIO LAS TAYAS (CIA ALTA MONTAÑA S.A.C - RUC 20601893097 - MAGNA ZAMORA CUBAS, COLONIA INGENIEROS S.A.C - RUC 20529650982 - JUAN NICOLAS COLONIA CORDOVA), para la Ejecución del SERVICIO PARA LA EJECUCIÓN DEL MANTENIMIENTO PERIÓDICO Y RUTINARIO DEL CAMINO VECINAL: CRUCE TAYAS - TAYAS - CONGADIPE - EMP. CA-101 (AMANHALOC).
- ✓ Que, mediante **RESOLUCIÓN DE GERENCIA DE DESARROLLO URBANO Y RURAL N° 010-2020-MPC**, (se adjunta copia), de fecha 29/10/2020, se resuelve Aprobar el Plan de Trabajo del SERVICIO PARA LA EJECUCIÓN DEL MANTENIMIENTO PERIÓDICO Y RUTINARIO DEL CAMINO VECINAL: CRUCE TAYAS - TAYAS - CONGADIPE - EMP. CA-101 (AMANHALOC).
- ✓ Que, Mediante acta de inicio y entrega de terreno de fecha 29/10/2020, se da por iniciado los trabajos de EJECUCION DEL MANTENIMIENTO PERIÓDICO Y RUTINARIO DEL CAMINO VECINAL: CRUCE TAYAS - TAYAS - CONGADIPE - EMP. CA-101 (AMANHALOC). (Trabajo correspondiente a la Fase II de acuerdo a contrato suscrito).


Victor Manuel Núñez Huamán
INGENIERO CIVIL
Reg. CIP N° 136273



MUNICIPALIDAD PROVINCIAL DE CONTUMAZÁ

AGENCIA DE DESARROLLO URBANO Y RURAL

JR. OCTAVIO ALVA N° 260 - CONTUMAZA - CAJAMARCA RUC N° 20191657447



- ✓ Mediante acta de terminación el día 03 de marzo del 2021, en presencia del Residente e Inspector del Servicio del Mantenimiento Periódico, se da por concluida la FASE II DEL SERVICIO PARA LA EJECUCION DEL MANTENIMIENTO PERIÓDICO Y RUTINARIO DEL CAMINO VECINAL: CRUCE TAYAS - TAYAS - CONGADIPE - EMP. CA-101 (AMANCHALOC).
- ✓ Se da inicio al servicio del Mantenimiento Rutinario (Fase III) el día 08 de abril del 2021, en presencia del Residente y el Representante Común del CONSORCIO LAS TAYAS.

B. DATOS GENERALES

Nombre del Servicio: "MANTENIMIENTO PERIÓDICO Y RUTINARIO DEL CAMINO VECINAL: CRUCE TAYAS - TAYAS - CONGADIPE - EMP. CA-101 (AMANCHALOC)".

- ❖ Tiempo de ejecución mantenimiento rutinario : 360 días calendarios.
- ❖ Monto ofertado - mantenimiento rutinario : s/ 175,598.20
- ❖ inicio del servicio : 08 de abril del 2021.
- ❖ Termino del servicio : 04 de abril del 2022.
- ❖ Presentación informe mes de abril : 05 de mayo del 2021
- ❖ Plazo de informe mes de abril : 23 días calendario.
- ❖ Residente de servicio : Ing. Juan Nicolás Colonia Córdova (CIP N° 123885)
- ❖ Inspector de Servicio : Ing. Victor Manuel Núñez Huamán (CIP N° 186273)

C. ANALISIS:


- ✓ Que, según los términos de referencia del SERVICIO PARA LA EJECUCION DEL MANTENIMIENTO PERIÓDICO Y RUTINARIO DEL CAMINO VECINAL: CRUCE TAYAS - TAYAS - CONGADIPE - EMP. CA-101 (AMANCHALOC) de la Fase III, y luego de concluido el mes de abril y haber constatado los trabajos realizados y revisado el Informe mensual del mes de abril del servicio de mantenimiento rutinario DEL CAMINO VECINAL: CRUCE TAYAS - TAYAS - CONGADIPE - EMP. CA-101 (AMANCHALOC), por lo que corresponde la conformidad a la empresa contratista CONSORCIO LAS TAYAS.

D. CONCLUSIONES:

Del informe mensual del mes de abril del servicio para la EJECUCIÓN DEL MANTENIMIENTO PERIÓDICO Y RUTINARIO DEL CAMINO VECINAL: CRUCE TAYAS - TAYAS - CONGADIPE - EMP. CA-101 (AMANCHALOC), presentada al inspector del servicio por el Representante común del CONSORCIO LAS TAYAS, se otorga la conformidad al Informe Mensual del MES DE ABRIL del servicio de la Fase III.

E. RECOMENDACIONES:

Se recomienda, aprobar el informe mensual del mes de abril del servicio al CONSORCIO LAS TAYAS, por haber cumplido con la Fase III del servicio para la EJECUCION DEL MANTENIMIENTO PERIÓDICO Y RUTINARIO DEL CAMINO VECINAL: CRUCE TAYAS - TAYAS - CONGADIPE - EMP. CA-101 (AMANCHALOC).


Victor Manuel Núñez Huamán
INGENIERO CIVIL
Reg. CIP N° 186273



MUNICIPALIDAD PROVINCIAL DE CONTUMAZÁ

SECRETARÍA DE DESARROLLO URBANO Y RURAL

JR. OCTAVIO ALVA N° 260 - CONTUMAZA - CAJAMARCA - RUC N° 20191857447



Agradeciendo anticipadamente la atención que brinde al presente, es ocasión oportuna para reiterarle las muestras de mi especial consideración y estima personal.

Atentamente.

C.c. Archivo


Victor Manuel Nuñez Huamán
INGENIERO CIVIL
Reg. CIP N° 185273



“Año del Bicentenario del Perú: 200 años de independencia”

Contumazá, 05 de mayo del 2021

CARTA N°006-2021 – CONSORCIO LAS TAYAS

**ING. VICTOR MANUEL NUÑEZ HUAMÁN.
INSPECTOR TECNICO DEL SERVICIO**

Recibido 05/05/2021
[Signature]
Victor Manuel Nuñez Huamán
INGENIERO CIVIL
Reg. CIP N° 186273

ASUNTO : SOLICITO CONFORMIDAD DEL INFORME MENSUAL MES DE ABRIL DE LA FASE III DEL SERVICIO.

**REFERENCIA : - CONTRATO N°001 -2020-MPC/CS
- SERVICIO PARA LA “EJECUCIÓN DEL MANTENIMIENTO PERIÓDICO Y RUTINARIO DEL CAMINO VECINAL: CRUCE TAYAS - TAYAS - CONGADIPE - EMP. CA-101 (AMANCHALOC)”**

De mi mayor consideración:

Por el presente me dirijo a usted, en mi condición de Representante común del **CONSORCIO LAS TAYAS**, para saludarle y con la finalidad de alcanzarte el informe Mensual Mes de Abril de la Fase III del Servicio para la **EJECUCIÓN DEL MANTENIMIENTO PERIÓDICO Y RUTINARIO DEL CAMINO VECINAL: CRUCE TAYAS - TAYAS - CONGADIPE - EMP. CA-101 (AMANCHALOC)**, para su respectiva revisión y conformidad.

Sin otro particular, quedo de Ud.

Atentamente,

CONSORCIO LAS TAYAS

[Signature]
Magna Judith Zamora Cubas
Representante Legal

MUNICIPALIDAD PROVINCIAL DE CONTUMAZÁ



CONSORCIO LAS TAYAS




INFORME MENSUAL MES ABRIL – EJECUCIÓN DEL MANTENIMIENTO RUTINARIO FASE: III

**“MANTENIMIENTO PERIÓDICO Y RUTINARIO DEL CAMINO
VECINAL: CRUCE TAYAS - TAYAS - CONGADIPE - EMP. CA-101
(AMANCHALOC)”**


Ing. Juan Nicolás Colonia Cordova
CIP: 123885

CONSORCIO LAS TAYAS


Magra Judith Zamora Cubas
Representante Legal

CONTUMAZÁ, ABRIL DEL 2021


Manuel Núñez Huamán
INGENIERO CIVIL
Reg. CIP. N° 188273




ANEXO N°04

IMFORME MENSUAL – EJECUCIÓN DEL MANTENIMIENTO RUTINARIO

FASE: III



Ing. Juan Nicolás Colonia Cordova
CIP: 123885

CONSORCIO LAS TAYAS


Magna Judith Zamora Cubas
Representante Legal



Victor Manuel Núñez Huamán
INGENIERO CIVIL
Reg. CIP N° 188273

**1. INFORMACIÓN CONTRACTUAL**

NOMBRE DEL SERVICIO : **MANTENIMIENTO PERIÓDICO Y RUTINARIO DEL CAMINO
VECINAL: CRUCE TAYAS - TAYAS - CONGADIPE - EMP. CA-101
(AMANHALOC).**

N° DE CONTRATO : **N°001-2020/MPC/CS.**

ENTIDAD CONTRATANTE: **Municipalidad Provincial de Contumazá.**

CONTRATISTA : **CONSORCIO LAS TAYAS; INTEGRADO POR:**
- **CIA ALTA MONTAÑA S.A.C.**
- **COLONIA – INGENIEROS S.A.C.**

INSPECTOR : **ING. VICTOR MANUEL NUÑEZ HUAMÁN.**

PLAZO DE EJECUCIÓN : **360 días calendarios**

MONTO DE CONTRATO : **S/ 1'170,654.71 (UN MILLÓN CIENTO SETENTA MIL
SEISCIENTOS CINCUENTA Y CUATRO CON 71/100 SOLES).**

PRESUPUESTO DE MANTENIMIENTO RUTINARIO: **S/ 175,598.20 (CIENTO SETENTA Y
CINCO MIL QUINIENTOS NOVENTA Y OCHO CON 20/100
SOLES).**

2. REPORTES DE TRABAJO

2.1 CERTIFICADO DE TRANSITABILIDAD DE SERVICIO.


Ver Anexo N°01.


2.2 ACTA DE CONSTATAION DE TRABAJO.


Ver Anexo N°02.

2.3 CARGAS DE TRABAJO Y RESUMEN.

Ver Anexo N°03 y Anexo N°04.


Ing. Juan Nicolás Colonia Cordova
CIP: 123885

CONSORCIO LAS TAYAS

Magna Judith Zamora Cubas
Representante Legal


Victor Manuel Nuñez Huamán
INGENIERO CIVIL
Reg. CIP N° 186273



3. PROGRAMACION DE TRABAJO MENSUAL

3.1 PROGRAMACION REAL EJECUTADO.

Ver Anexo N°05.

3.2 PROGRAMACION DEL MES.

Ver Anexo N°06.

3.3 PROGRAMACION DEL SIGUIENTE MES.

Ver Anexo N°07.

4. RECURSOS UTILIZADOS

4.1 RECURSOS HUMANOS.

Personal Profesional:

01 residente de Servicio (Por el Contratista)

- Juan Nicolás Colonia Córdova

01 gerente (Por el Contratista)

- Magna Judith Zamora Cubas.

Personal Técnico:

01 maestro de Obra (Por el Contratista)

- Edin Uriol Plasencia.

01 almacenero (Por el Contratista)

- José Norverto Uriol Calvanapon.

01 chofer de camioneta (Por el Contratista).

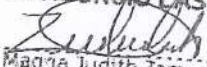
- Juan Carlos Avellaneda Alarcón.

Personal Obrero:


04 peones (Por el Contratista):

- Eli Plasencia Mostacero.
- José Norverto Uriol Calvanapon.
- Yuner Amaya Tufino.
- Leidy Iris Uriol Mostacero.


Ing. Juan Nicolás Colonia Córdova
CIP: 123885

CONSORCIO LAS TAYAS

Magna Judith Zamora Cubas
Representante Legal


Victor Manuel Núñez Huamán
INGENIERO CIVIL
Reg. CIP N° 135273



4.2 HERRAMIENTAS Y MATERIALES.

Maquinaria y Equipos.

- 01 nivel (Por el Contratista)
- 01 camionetas 4x4 (Por el Contratista)


Equipo de Protección de Trabajo

- Protección a la cabeza: 6 cascos (Por el Contratista)
- Protección de ojos y cara: 6 lentes (Por el Contratista)
- Protección de manos y brazos: 6 guantes (Por el Contratista)
- Ropa de trabajo: 6 chalecos (Por el Contratista)

Equipo de Protección de Salud

- 01 botiquín de primeros auxilios
- 01 equipo de desinfección
- 07 kits de bioseguridad
- 01 termómetro digital
- 01 paquete de jabón, gel y alcohol.


Ing. Juan Nicolás Colonia Córdova
CIP/ 123885

CONSORCIO LAS TAYAS

Magna Judith Zamora Cubas
Representante Legal


Víctor Manuel Nájera Huamán
INGENIERO CIVIL
Reg. CIP N° 135273



5. CONCLUSIONES Y RECOMENDACIONES

5.1 CONCLUSIONES.


Porcentaje de avance del servicio: Mantenimiento Rutinario – Mes Abril.

- SE CUMPLIO CON EL 100.00% DEL MANTENIMIENTO RUTINARIO DE LA FASE III – MES ABRIL.


| COD | DESCRIPCION | UND | METRADO | | Avance (%) |
|---------------|-------------------------------------|-----|-------------|-------------|------------|
| | | | Prog. Abril | Ejec. Abril | |
| MR-100 | CONSERVACION DE CALZADA | | | | |
| MR-101 | Limpieza de Calzada | KM | 12.48 | 12.48 | 100.00% |
| MR-102 | Bacheo -Camino Tipo II | M2 | 303.95 | 303.95 | 100.00% |
| MR-102 | Bacheo -Camino Tipo III | M2 | 238.41 | 238.41 | 100.00% |
| MR-104 | Remoción de Derrumbes | M3 | 14.63 | 14.63 | 100.00% |
| MR-200 | LIMPIEZA DE OBRAS DE DRENAJE | | | | |
| MR-201 | Limpieza de Cunetas | ML | 1892.73 | 1892.73 | 100.00% |
| MR-202 | Limpieza de Alcantarilla | UND | 6.94 | 6.94 | 100.00% |
| MR-203 | Limpieza de Badén | M2 | 64.87 | 64.87 | 100.00% |
| MR-300 | CONTROL DE VEGETACIÓN | | | | |
| MR-301 | Roce y Limpieza | M2 | 7543.97 | 7543.97 | 100.00% |
| MR-400 | SEGURIDAD VIAL | | | | |
| MR-401 | Conservación de Señales | UND | 3.15 | 3.15 | 100.00% |
| MR-600 | VIGILANCIA Y CONTROL VIAL | | | | |
| MR-601 | Vigilancia y Control | KM | 30.92 | 30.92 | 100.00% |

Precisar el monto de pago (valorización Mes de Abril) solicitado en esta oportunidad.

- Monto de Valorización Programado N°01 – Mes Abril C/I.G.V. (Fase III): S/. 36,491.39
- Monto de Valorización Ejecutado N°01 – Mes Abril C/I.G.V. (Fase III): S/. 36,491.39


 Ing. Juan Nicolas Coloma Cordova
 CIP: 123885


CONSORCIO LAS TAYAS


 Magna Judith Zamora Cubas
 Representante Legal


 Victor Manuel Mañez Huamán
 INGENIERO CIVIL
 Reg. CIP N° 180276




ANEXO N° 01




Ing. Juan Nicolas Colonia Cordova
CIP: 123885

CONSORCIO LAS TAYAS



Magna Judith Zamora Cubas
Representante Legal



Victor Manuel Núñez Huamán
INGENIERO CIVIL
Reg. CIP N° 186273



MUNICIPALIDAD PROVINCIAL DE CONTUMAZÁ

GERENCIA DE DESARROLLO URBANO Y RURAL

JR. OCTAVIO ALVA N° 259 - CONTUMAZA - CAJAMARCA RUC N° 20191657447



CERTIFICADO DE TRANSITABILIDAD DEL CAMINO VECINAL

El responsable del Área Usuaría de la Municipalidad Provincial de Contumazá: El Ing. SEGUNDO LEONARDO TERÁN MENDOZA Identificado con DNI N° 70015511.

CERTIFICA:

Que, el Contratista CONSORCIO LAS TAYAS; INTEGRADO POR: - CIA ALTA MONTAÑA S.A.C Y COLONIA - INGENIEROS S.A.C., viene realizando los trabajos de Mantenimiento Vial Rutinario del Camino Vecinal, Tramo: CRUCE TAYAS - TAYAS - CONGADIPE - EMP. CA-101 (AMANCHALOC) de 15.260Km de longitud, según el contrato suscrito con la Municipalidad Provincial de Contumazá.

El estado de transitabilidad del camino vecinal en el periodo del 08 de abril al 30 de abril del 2021, es:

| Estado de Transitabilidad | Restricciones del Camino | Evaluación (marcar con un aspa) |
|---------------------------|--------------------------|------------------------------------|
| Bueno | Ninguna | (x) |
| Regular | Algunas | () |
| Malo | Bastantes | () |


Se expide el presente CERTIFICADO para los fines consiguientes a los 30 días del mes de abril del 2021.


MUNICIPALIDAD PROVINCIAL DE CONTUMAZÁ
Ing. Segundo Leonardo Terán Mendoza
GERENCIA DE DESARROLLO URBANO Y RURAL
Sello y Firma del Área Usuaría


Victor Manuel Núñez Huamán
INGENIERO CIVIL
Reg. CIP. N° 136273



ANEXO N° 02



Ing. Juan Nicolas Colonia Cordova
CIP: 123885

CONSORCIO LAS TAYAS


Magna Judith Zamora Cubas
Representante Legal



Victor Manuel Nunez Llamas
INGENIERO CIVIL
REG. N° 123456



ACTA DE CONSTATACIÓN DE TRABAJOS

Contrato de mantenimiento N° : 001-2020-MPC/CS
Nombre del Contratista : CONSORCIO LAS TAYAS; INTEGRADO POR:
- CIA ALTA MONTAÑA S.A.C Y COLONIA -
INGENIEROS S.A.C
Tramo : CRUCE TAYAS - TAYAS - CONGADIPE -
EMP. CA-101 (AMANCHALOC)
Sector Mantenimiento : Km 0+000 – Km 15+260
Longitud : 15.260KM.

En La Localidad de la Portada, a los 30 días del mes de abril del 2021, se reunieron el Inspector en Representación de la Municipalidad Provincial de Contumazá, el Ing. ING. VICTOR MANUEL NUÑEZ HUAMÁN, con CIP N° 186273 y el Residente del Servicio del Contratista CONSORCIO LAS TAYAS, el Ing. JUAN NICOLAS COLONIA CÓRDOVA, con CIP N°123885, con el fin de elaborar la presente Acta de Constatación de Trabajos N°01 correspondiente al sector de mantenimiento rutinario del camino descrito y conforme a las normas de evaluación y a las penalidades establecidas en el contrato; el valor de la presente acta es (En letras) Treinta y seis mil cuatrocientos noventa y uno con 39/100 soles.

(En número) S/36,491.39 correspondiente a los trabajos realizados durante 23 días, comprendidos entre el 08 al 30 de abril del 2021.

En señal de conformidad se procede a firmar la presente acta.

CONSORCIO LAS TAYAS

Magna Judith Zamora Cubas
Representante Legal

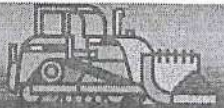
Representante Legal del Contratista

Ing. Juan Nicolas Colonia Cordova
CIP: 123885

Residente del Servicio

Victor Manuel Nuñez Huamán
CIP: 186273

Inspector



ANEXO N° 03


Ing. Juan Nicolas Colonia Cordova
CIP: 123885

CONSORCIO LAS TAYAS

Magna Judith Zamora Cubas
Representante Legal


Victor Manuel Nunez Huaman
INGENIERO CIVIL
Reg. CIP N° 136215



FORMATO N° 02 RESUMEN MENSUAL DE CARGAS DE TRABAJO

CAMINO : CRUCE TAYAS - TAYAS - CONGADIPE - EMP. CA-101 (AMANCHALOC)
 LONGITUD : 15.260 KM
 CONTRATISTA : CONSORCIO LAS TAYAS
 NUMERO TRABAJ. : 5

UBIGEO : 60506
 DEPARTAMENTO : CAJAMARCA
 PROVINCIA : CONTUMAZA
 DISTRITO : GUZMANGO
 MES : ABRIL AÑO : 2021

ACTIVIDADES DEL MANTENIMIENTO RUTINARIO (TRADICIONALES)

| SEMANAS DE TRABAJO | LIMPIEZA DE CALZADA KM | BACHEO - CAMINO TIPO II M2 | BACHEO - CAMINO TIPO III M2 | REMOCIÓN DE DERRUMBES M3 | LIMPIEZA DE CUNETA ML | LIMPIEZA DE ALCANTARILLA UND | LIMPIEZA DE BADEN M2 | ENCAUZAMIENTO PEQUEÑOS CURSOS DE AGUA UND | ROCE Y LIMPIEZA M2 | CONSERVACIÓN DE SEÑALES UND | REFORRESTACIÓN UND | VIGILANCIA Y CONTROL KM | REPARACIÓN DE MUROS SECOS M3 | REPARACIÓN DE PONTONES UND |
|--------------------|------------------------|----------------------------|-----------------------------|--------------------------|-----------------------|------------------------------|----------------------|---|--------------------|-----------------------------|--------------------|-------------------------|------------------------------|----------------------------|
| PRIMERA SEMANA | 0.000 | 0.000 | 0.000 | 0.000 | 520.000 | 0.000 | 0.000 | | 0.000 | 0.000 | | 15.260 | | |
| SEGUNDA SEMANA | 4.625 | 78.880 | 59.460 | 5.170 | 650.000 | 2.000 | 21.420 | | 2.530.000 | 2.150 | | 15.260 | | |
| TERCERA SEMANA | 5.797 | 76.500 | 65.360 | 7.330 | 722.731 | 4.940 | 43.450 | | 2.113.973 | 1.000 | | 0.400 | | |
| CUARTA SEMANA | 2.060 | 148.570 | 113.590 | 2.130 | 0.000 | 0.000 | 0.000 | | 2.900.000 | 0.000 | | 0.000 | | |
| TOTAL | 12.48 | 303.95 | 238.41 | 14.63 | 1892.73 | 6.94 | 64.87 | | 7543.97 | 3.15 | | 30.92 | | |

CONSORCIO LAS TAYAS

Magna Judith Zamora Cúbas
 Representante Legal

REPRESENTANTE LEGAL

Ing. Juan Nicolás Coima Cordova
 CIP: 123885

Victor Manuel Núñez Huamán
 INGENIERO CIVIL
 Reg. CIP N° 186273

INSPECTOR



**FORMATO N° 01
CARGAS DE TRABAJO POR ACTIVIDAD**

(01) CAMINO : CRUCE TAYAS - TAYAS - CONGADIFE - EMP. CA-101 (AMANCHALOC).
 (02) LONGITUD : 15.260 KM
 (03) CONTRATISTA : CONSORCIO LAS TAYAS
 (04) ACTIVIDAD : LIMPIEZA DE CALZADA
 (05) UNIDAD : KM
 (06) CUADRILLA : 1

UBIGEO : 60506
 (07) DEPARTAMENTO : CAJAMARCA
 (08) PROVINCIA : CONTUMAZA
 (09) DISTRITO : GUZMANGO

(10) TOTAL DE DÍAS TRABAJADOS : 12
 (11) MES : ABRIL
 (12) AÑO : 2021

| (13) PROGRESIVAS Km. - Km. | 1ª SEMANA | | | | | | | 2ª SEMANA | | | | | | | 3ª SEMANA | | | | | | | 4ª SEMANA | | | | | | | (15) Total Mensual | (16) OBSERVACIONES | | | | | | | | | | | | | |
|------------------------------------|-----------|---|---|---|-------|-------|------|-----------|------|------|-----|-------|-------|-------|-----------|------|-----|------|------|------|-----|-----------|------|-----|-----|---|---|---|-----------------------|--------------------|---|---|---|---|---|---|---|--|--|--------|--|-------|--|
| | J | V | S | D | L | M | M | J | V | S | D | L | M | M | J | V | S | D | L | M | M | J | V | S | D | L | M | M | | | J | V | S | D | L | M | M | | | | | | |
| 00+000 - 00+900 | | | | | 0.900 | | | | | | | | | | | | | | | | | | | | | | | | | | | | | | | | | | | | | 0.900 | |
| 00+900 - 01+880 | | | | | | 0.980 | | | | | | | | | | | | | | | | | | | | | | | | | | | | | | | | | | | | 0.980 | |
| 01+880 - 02+800 | | | | | | | 0.92 | | | | | | | | | | | | | | | | | | | | | | | | | | | | | | | | | | | 0.920 | |
| 02+800 - 03+710 | | | | | | | | | | | | | | | | | | | | | | | | | | | | | | | | | | | | | | | | | | 0.910 | |
| 03+710 - 04+625 | | | | | | | | | | | | | | | | | | | | | | | | | | | | | | | | | | | | | | | | | | 0.915 | |
| 04+625 - 05+465 | | | | | | | | | | | | | 0.840 | | | | | | | | | | | | | | | | | | | | | | | | | | | | | 0.840 | |
| 05+465 - 07+612 | | | | | | | | | | | | | | 2.147 | | | | | | | | | | | | | | | | | | | | | | | | | | | | 2.147 | |
| 07+612 - 08+812 | | | | | | | | | | | | | | | 1.20 | | | | | | | | | | | | | | | | | | | | | | | | | | | 1.200 | |
| 08+812 - 09+322 | | | | | | | | | | | | | | | | | | | | | | | | | | | | | | | | | | | | | | | | | | 0.510 | |
| 09+322 - 10+422 | | | | | | | | | | | | | | | | | | | | | | | | | | | | | | | | | | | | | | | | | | 1.100 | |
| 10+422 - 11+532 | | | | | | | | | | | | | | | | | | | | | | | | | | | | | | | | | | | | | | | | | | 1.110 | |
| 11+532 - 12+482 | | | | | | | | | | | | | | | | | | | | | | | | | | | | | | | | | | | | | | | | | | 0.950 | |
| (17) CANTIDAD DE TRABAJO EJECUTADA | | | | | | 0.90 | 0.98 | 0.92 | 0.91 | 0.92 | - | 0.840 | 2.15 | 1.20 | 0.51 | 1.10 | - | 1.10 | 1.11 | 0.95 | - | 1.11 | 0.95 | - | - | | | | | | | | | | | | | | | 12.482 | | | |
| (18) TOTAL DE TRABAJADORES | | | | | | 5.0 | 5.0 | 5.0 | 5.0 | 5.0 | 5.0 | 5.0 | 5.0 | 5.0 | 5.0 | 5.0 | 5.0 | 5.0 | 5.0 | 5.0 | 5.0 | 5.0 | 5.0 | 5.0 | 5.0 | | | | | | | | | | | | | | | 60.0 | | | |
| (19) RENDIMIENTO POR TRABAJADOR | | | | | | 0.2 | 0.2 | 0.2 | 0.2 | 0.2 | 0.2 | 0.2 | 0.4 | 0.2 | 0.1 | 0.2 | 0.2 | 0.2 | 0.2 | 0.2 | 0.2 | 0.2 | 0.2 | 0.2 | 0.2 | | | | | | | | | | | | | | | 0.208 | | | |

CONSORCIO LAS TAYAS

Manuel Nicolás Cotorna Cordova
 CIP: 123885

Victory Manuel Núñez Huamán
 INGENIERO-CIVIL
 Reg. CIP N° 186273

REPRESENTANTE LEGÍTIMO DEL
 Consorcio Las Tayas

INSPECTOR



FORMATO N° 01 CARGAS DE TRABAJO POR ACTIVIDAD

(01) CAMINO : CRUCE TAYAS - TAYAS - CONGADIPE - EMP. CA-101 (AMAN)

(02) LONGITUD : 15.260 KM

(03) CONTRATISTA : CONSORCIO LAS TAYAS

(04) ACTIVIDAD : BACHEO - CAMINO TIPO III

(05) UNIDAD : M2

(06) CUADRILLA : I

UBIGEO : 60506

(07) DEPARTAMENTO : CAJAMARCA

(08) PROVINCIA : CONTUMAZA

(09) DISTRITO : GUZMANGO

(10) TOTAL DE DÍAS TRABAJADOS : 15

(11) MES : ABRIL

(12) AÑO: 2021

| (13) PROGRESIVAS Km. - Km. | 1ª SEMANA | | | | | | | 2ª SEMANA | | | | | | | 3ª SEMANA | | | | | | | 4ª SEMANA | | | | | | | (15) Total Mensual | (16) OBSERVACIONES |
|------------------------------------|-----------|----|----|----|-------|-------|------|-----------|-------|-------|-------|-------|-------|-------|-----------|----|------|----|------|------|-------|-----------|-------|-------|-------|--------|-------|-------|-----------------------|--------------------|
| | J | V | S | D | L | M | M | J | V | S | D | L | M | M | J | V | S | D | L | M | M | J | V | S | D | L | M | M | | |
| | 08 | 09 | 10 | 11 | 12 | 13 | 14 | 15 | 16 | 17 | 18 | 19 | 20 | 21 | 22 | 23 | 24 | 25 | 26 | 27 | 28 | 29 | 30 | 01 | 02 | 03 | 04 | 05 | | |
| 00+000 - 01+150 | | | | | 11.52 | | | | | | | | | | | | | | | | | | | | | | | | 11.52 | |
| 01+150 - 02+150 | | | | | | 8.00 | | | | | | | | | | | | | | | | | | | | | | | 8.00 | |
| 02+150 - 03+500 | | | | | | | 9.90 | | | | | | | | | | | | | | | | | | | | | | 9.9 | |
| 03+500 - 04+000 | | | | | | | | | 13.82 | | | | | | | | | | | | | | | | | | | | 13.8 | |
| 04+000 - 04+500 | | | | | | | | | | 16.22 | | | | | | | | | | | | | | | | | | | 16.2 | |
| 04+500 - 05+000 | | | | | | | | | | | | 14.91 | | | | | | | | | | | | | | | | | 14.91 | |
| 05+000 - 5+500 | | | | | | | | | | | | 7.98 | | | | | | | | | | | | | | | | | 7.98 | |
| 05+500 - 06+500 | | | | | | | | | | | | 12.24 | | | | | | | | | | | | | | | | | 12.24 | |
| 06+500 - 07+500 | | | | | | | | | | | | | 10.92 | | | | | | | | | | | | | | | | 10.92 | |
| 07+500 - 08+500 | | | | | | | | | | | | | | 10.51 | | | | | | | | | | | | | | | 10.51 | |
| 08+500 - 09+500 | | | | | | | | | | | | | | | | | 8.80 | | | | | | | | | | | | 8.80 | |
| 09+500 - 10+500 | | | | | | | | | | | | | | | | | | | 9.30 | | | | | | | | | | 9.30 | |
| 10+500 - 11+500 | | | | | | | | | | | | | | | | | | | | 5.10 | | | | | | | | | 5.10 | |
| 11+500 - 12+500 | | | | | | | | | | | | | | | | | | | | | 5.93 | | | | | | | 5.93 | | |
| 12+500 - 13+000 | | | | | | | | | | | | | | | | | | | | | 15.40 | | | | | | | 15.40 | | |
| 13+000 - 13+500 | | | | | | | | | | | | | | | | | | | | | | | | | | | 12.85 | 12.85 | | |
| 13+500 - 14+000 | | | | | | | | | | | | | | | | | | | | | | | | | | | | | 19.87 | |
| 14+000 - 14+500 | | | | | | | | | | | | | | | | | | | | | | | | | | | | | 12.60 | |
| 14+500 - 15+000 | | | | | | | | | | | | | | | | | | | | | | | | | | | | | 16.29 | |
| 15+000 - 15+200 | | | | | | | | | | | | | | | | | | | | | | | | | | | | | 16.25 | |
| (17) CANTIDAD DE TRABAJO EJECUTADA | | | | | | 11.52 | 8.00 | 9.90 | | 13.82 | 16.22 | 22.89 | 12.24 | 10.92 | 10.51 | | 8.80 | | | | 9.30 | 5.10 | 21.33 | 12.85 | 65.01 | 238.41 | | | | |
| (18) TOTAL DE TRABAJADORES | | | | | | 5.0 | 5.0 | 5.0 | | 5.0 | 5.0 | 5.0 | 5.0 | 5.0 | 5.0 | | 5.0 | | | | 5.0 | 5.0 | 5.0 | 5.0 | 5.0 | 75.0 | | | | |
| (19) RENDIMIENTO POR TRABAJADOR | | | | | | 2.3 | 1.6 | 2.0 | | 2.8 | 3.2 | 4.6 | 2.4 | 2.2 | 2.1 | | 1.8 | | | | 1.9 | 1.0 | 4.3 | 2.6 | 13.0 | 3.18 | | | | |

CONSORCIO LAS TAYAS
 REPRESENTANTE LEGAL
 MAG. CONTADOR Zaira Cuba
 Ing. Juan Nicolas Colonia Cordova
 (CIP: 123885)

CONSORCIO LAS TAYAS
 REPRESENTANTE LEGAL
 MAG. CONTADOR Zaira Cuba
 Ing. Juan Nicolas Colonia Cordova
 (CIP: 123885)

INSPECTOR
 Victor Manuel Nuñez Juamán
 INGENIERO CIVIL
 Reg. CIP N° 186273

CLT CONSORCIO LAS TAYAS

FORMATO N° 01 CARGAS DE TRABAJO POR ACTIVIDAD

(01) CAMINO : CRUCE TAYAS - TAYAS - CONGADPE - EMP. CA-101 (AMANCHALO)

(02) LONGITUD : 15,260 KM

(03) CONTRATISTA : CONSORCIO LAS TAYAS

(04) ACTIVIDAD : ROCE Y LIMPIEZA

(05) UNIDAD : M2

(06) CUADRILLA : 1

UBIGEO : 60506

(07) DEPARTAMENTO : CAJAMARCA

(08) PROVINCIA : CONTUMAZA

(09) DISTRITO : GUZMANGO

(10) TOTAL DE DÍAS TRABAJADOS : 15

(11) MES : ABRIL

(12) AÑO: 2021

| (13) PROGRESIVAS Km. - Km. | 1ª SEMANA | | | | | | | 2ª SEMANA | | | | | | | 3ª SEMANA | | | | | | | 4ª SEMANA | | | | | | | (15) Total Mensual | (16) OBSERVACIONES | | | | | | | |
|------------------------------------|-----------|---|---|---|-------|-------|--------|-----------|-------|-------|--------|-----|--------|--------|-----------|--------|--------|--------|--------|-------|--------|-----------|--------|--------|--------|--------|---------|---|-----------------------|--------------------|---|---|---|---|---------|--------|---|
| | J | V | S | D | L | M | M | J | V | S | D | L | M | M | J | V | S | D | L | M | M | J | V | S | D | L | M | M | | | J | V | S | D | L | M | M |
| 01+000 - 02+000 | | | | | 450.0 | | | | | | | | | | | | | | | | | | | | | | | | | | | | | | | 450.00 | |
| 02+000 - 03+000 | | | | | | 250.0 | | | | | | | | | | | | | | | | | | | | | | | | | | | | | | 250.00 | |
| 03+000 - 04+000 | | | | | | | 550 | | | | | | | | | | | | | | | | | | | | | | | | | | | | | 550.0 | |
| 04+000 - 05+000 | | | | | | | | | | | | | | | | | | | | | | | | | | | | | | | | | | | | 350.0 | |
| 05+000 - 06+000 | | | | | | | | | | | | | | | | | | | | | | | | | | | | | | | | | | | | 450.0 | |
| 06+000 - 07+000 | | | | | | | | | | | | | | | | | | | | | | | | | | | | | | | | | | | | 480.0 | |
| 07+000 - 08+000 | | | | | | | | | | | | | | | | | | | | | | | | | | | | | | | | | | | | 504.0 | |
| 08+000 - 09+000 | | | | | | | | | | | | | | | | | | | | | | | | | | | | | | | | | | | | 510.0 | |
| 09+000 - 10+000 | | | | | | | | | | | | | | | | | | | | | | | | | | | | | | | | | | | | 530.0 | |
| 10+000 - 11+000 | | | | | | | | | | | | | | | | | | | | | | | | | | | | | | | | | | | | 570.0 | |
| 11+000 - 12+000 | | | | | | | | | | | | | | | | | | | | | | | | | | | | | | | | | | | | 590.0 | |
| 12+000 - 13+000 | | | | | | | | | | | | | | | | | | | | | | | | | | | | | | | | | | | | 510.0 | |
| 13+000 - 14+000 | | | | | | | | | | | | | | | | | | | | | | | | | | | | | | | | | | | | 620.0 | |
| 14+000 - 15+000 | | | | | | | | | | | | | | | | | | | | | | | | | | | | | | | | | | | | 650.0 | |
| 15+000 - 15+200 | | | | | | | | | | | | | | | | | | | | | | | | | | | | | | | | | | | | - | |
| (17) CANTIDAD DE TRABAJO EJECUTADA | | | | | 450.0 | 250.0 | 550.0 | 350.0 | 450.0 | 480.0 | 504.0 | - | 510.0 | 530.0 | 570.0 | 590.0 | 510.0 | 510.0 | 530.0 | 480.0 | 504.0 | 510.0 | 590.0 | 510.0 | 620.0 | 650.0 | 7543.97 | | | | | | | | 7543.97 | | |
| (18) TOTAL DE TRABAJADORES | | | | | 5.0 | 5.0 | 5.0 | 5.0 | 5.0 | 5.0 | 5.0 | 5.0 | 5.0 | 5.0 | 5.0 | 5.0 | 5.0 | 5.0 | 5.0 | 5.0 | 5.0 | 5.0 | 5.0 | 5.0 | 5.0 | 5.0 | 75.0 | | | | | | | | 75.0 | | |
| (19) RENDIMIENTO POR TRABAJADOR | | | | | 90.00 | 50.00 | 110.00 | 70.00 | 90.00 | 96.00 | 100.79 | | 102.00 | 106.00 | 114.00 | 118.00 | 102.00 | 102.00 | 106.00 | 96.00 | 100.79 | 102.00 | 118.00 | 102.00 | 124.00 | 130.00 | 100.59 | | | | | | | | 100.59 | | |

CONSORCIO LAS TAYAS
 REPRESENTANTE LEGAL
 Ing. Juan Nicolás Colonia Cordova
 CIP: 123885

CONSORCIO LAS TAYAS
 REPRESENTANTE LEGAL
 Ing. Juan Nicolás Colonia Cordova
 CIP: 123885

CONSORCIO LAS TAYAS
 REPRESENTANTE LEGAL
 Ing. Juan Nicolás Colonia Cordova
 CIP: 123885

CONSORCIO LAS TAYAS
 REPRESENTANTE LEGAL
 Ing. Juan Nicolás Colonia Cordova
 CIP: 123885



FORMATO N° 01

CARGAS DE TRABAJO POR ACTIVIDAD

(01) CAMINO : CRUCE TAYAS - TAYAS - CONGADPE - EMP. CA-101 (AMANI)
 (02) LONGITUD : 15.260 KM
 (03) CONTRATISTA : CONSORCIO LAS TAYAS
 (04) ACTIVIDAD : CONSERVACIÓN DE SEÑALES
 (05) UNIDAD : UND.
 (06) CUADRILLA : I


UBIGEO : CAJAMARCA
 (07) DEPARTAMENTO : CONTUMAZA
 (08) PROVINCIA : GUZMANGO
 (09) DISTRITO :
 (10) TOTAL DE DÍAS TRABAJADOS : 3
 (11) MES : ABRIL
 (12) AÑO : 2021

| (13) PROGRESIVAS Km. - Km. | 1° SEMANA | | | | | | | 2° SEMANA | | | | | | | 3° SEMANA | | | | | | | 4° SEMANA | | | | (15) Total Mensual | (16) OBSERVACIONES | | | |
|------------------------------------|-----------|----|----|----|----|----|----|-----------|----|----|----|------|----|----|-----------|----|----|----|------|----|----|-----------|----|----|---|-----------------------|--------------------|--|------|--|
| | J | V | S | D | L | M | M | J | V | S | D | L | M | M | J | V | S | D | L | M | M | J | V | S | D | | | | | |
| | 08 | 09 | 10 | 11 | 12 | 13 | 14 | 15 | 16 | 17 | 18 | 19 | 20 | 21 | 22 | 23 | 24 | 25 | 26 | 27 | 28 | 29 | 30 | 01 | | | | | | |
| 00+000 - 02+000 | | | | | | | | 1.05 | | | | | | | | | | | | | | | | | | | | | 1.05 | |
| 04+000 - 06+000 | | | | | | | | | | | | 1.10 | | | | | | | | | | | | | | | | | 1.10 | |
| 08+000 - 10+000 | | | | | | | | | | | | | | | | | | | 1.00 | | | | | | | | | | 1.00 | |
| | | | | | | | | | | | | | | | | | | | | | | | | | | | | | - | |
| | | | | | | | | | | | | | | | | | | | | | | | | | | | | | - | |
| | | | | | | | | | | | | | | | | | | | | | | | | | | | | | - | |
| | | | | | | | | | | | | | | | | | | | | | | | | | | | | | - | |
| | | | | | | | | | | | | | | | | | | | | | | | | | | | | | - | |
| | | | | | | | | | | | | | | | | | | | | | | | | | | | | | - | |
| | | | | | | | | | | | | | | | | | | | | | | | | | | | | | - | |
| | | | | | | | | | | | | | | | | | | | | | | | | | | | | | - | |
| | | | | | | | | | | | | | | | | | | | | | | | | | | | | | - | |
| (17) CANTIDAD DE TRABAJO EJECUTADA | | | | | | | | | | | | | | | | | | | | | | | | | | | | | 3.15 | |
| (18) TOTAL DE TRABAJADORES | | | | | | | | | | | | | | | | | | | | | | | | | | | | | 15.0 | |
| (19) RENDIMIENTO POR TRABAJADOR | | | | | | | | | | | | | | | | | | | | | | | | | | | | | 0.21 | |


Ing. Juan Nicolás Cordova
 CIP: 123885

CONSORCIO LAS TAYAS
 REPRESENTANTE LEGAL DEL CONTRATISTA


Ing. Daniel Nolasco Huamán
 INGENIERO CIVIL
 Reg. CIP: 10120273



ANEXO N° 04



Ing. Juan Nicolas Colonia Cordova
CIP: 123885

CONSORCIO LAS TAYAS


Magria Judith Zamora CuEas
Representante Legal



Victor Manuel Nuñez Huamán
INGENIERO CIVIL
Reg. CIP N° 185273



**RESUMEN DE ACTIVIDADES EJECUTADAS
(CARGAS DE TRABAJO EJECUTADOS)**

SERVICIO : MANTENIMIENTO PERIÓDICO Y RUTINARIO DEL CAMINO VECINAL: CRUCE TAYAS - TAYAS - CONGADIPE - EMP. CA-101 (AMANCHALOC).
TRAMO : CRUCE TAYAS - TAYAS - CONGADIPE - EMP. CA-101 (AMANCHALOC).
LONGITUD : 15.260KM
SECTOR : AMANCHALOC - LAS TAYAS (Km 00+000 - Km 15+260)
UBICACIÓN : **DISTRITO** : GUZMANGO
PROVINCIA : CONTUMAZA
DEPARTAMENTO : CAJAMARCA
CONTRATISTA : CONSORCIO LAS TAYAS
N° DE CONTRATO : 001-2020/MPC/CS
MONTO DEL CONTRATO : 1,170,654.71
PRESUPUESTO DE MANTENIMIENTO RUTINARIO : 175,598.20
REDUCCION DE PRESTACION : S/. 0.00
INSPECTOR : ING. VICTOR MANUEL NUÑEZ HUAMÁN
FECHA : Abril-2021

| Item | Descripción | Und. | Metrado |
|--------------|----------------------------------|------|----------|
| MR100 | CONSERVACION DE CALZADA | | |
| MR101 | LIMPIEZA DE CALZADA | KM | 12.482 |
| MR102 | BACHEO - CAMINO TIPO II | M2 | 303.95 |
| MR102 | BACHEO - CAMINO TIPO III | M2 | 238.41 |
| MR104 | REMOCION DE DERRUMBES | M3 | 14.63 |
| MR200 | LIMPIEZA DE OBRAS DE ARTE | | |
| MR201 | LIMPIEZA DE CUNETAS | M | 1,892.73 |
| MR202 | LIMPIEZA DE ALCANTARILLAS | M2 | 6.94 |
| MR203 | LIMPIEZA DE BADEN | M2 | 64.87 |
| MR300 | CONTROL DE VEGETACIÓN | | |
| MR301 | ROCE Y LIMPIEZA | M2 | 7,543.97 |
| MR400 | SEGURIDAD VIAL | | |
| MR401 | CONSERVACION DE SEÑALES | UND | 3.15 |
| MR600 | VIGILANCIA Y CONTROL VIAL | | |
| MR601 | VIGILANCIA Y CONTROL | KM | 30.920 |

CONSORCIO LAS TAYAS

 Magna Judith Zamora Cubas
 Representante Legal

Ing. Juan Nicolas Colonia Cordova
 CIP: 123885

Victor Manuel Nunez Huaman
 INGENIERO CIVIL
 Reg. CIP N° 135273



**SUSTENTO DE ACTIVIDADES EJECUTADAS
(CARGAS DE TRABAJO EJECUTADAS)**

SERVICIO : MANTENIMIENTO PERIÓDICO Y RUTINARIO DEL CAMINO VECINAL: CRUCE TAYAS - TAYAS - CONGADIPE - EMP. CA-101 (AMANCHALOC).
TRAMO : CRUCE TAYAS - TAYAS - CONGADIPE - EMP. CA-101 (AMANCHALOC).
ACTIVIDAD : CONSERVACION DE CALZADA
FECHA : Abril-2021

MR101 : LIMPIEZA DE CALZADA

Total: 12.482 KM

| Fecha | Progresiva | | Descripcion | Unidad | Dimension | | | Parcial | Total |
|------------|------------|-------------|---------------------|--------|-----------|-------|--------|---------|-------|
| | Inicio | Final | | | Largo | Ancho | Altura | | |
| 12/04/2021 | Km 00+000 | - Km 00+900 | Limpieza de Calzada | Km | 0.900 | | | 0.900 | 12.48 |
| 13/04/2021 | Km 00+900 | - Km 01+880 | | | 0.980 | | | 0.980 | |
| 14/04/2021 | Km 01+880 | - Km 02+800 | | | 0.920 | | | 0.920 | |
| 15/04/2021 | Km 02+800 | - Km 03+710 | | | 0.910 | | | 0.910 | |
| 16/04/2021 | Km 03+710 | - Km 04+625 | | | 0.915 | | | 0.915 | |
| 19/04/2021 | Km 04+625 | - Km 05+465 | | | 0.840 | | | 0.840 | |
| 20/04/2021 | Km 05+465 | - Km 07+612 | | | 2.147 | | | 2.147 | |
| 21/04/2021 | Km 07+612 | - Km 08+812 | | | 1.200 | | | 1.200 | |
| 22/04/2021 | Km 08+812 | - Km 09+322 | | | 0.510 | | | 0.510 | |
| 23/04/2021 | Km 09+322 | - Km 10+422 | | | 1.100 | | | 1.100 | |
| 28/04/2021 | Km 10+422 | - Km 11+532 | | | 1.110 | | | 1.110 | |
| 29/04/2021 | Km 11+532 | - Km 12+482 | | | 0.950 | | | 0.950 | |

MR102 : BACHEO - CAMINO TIPO II

Total: 303.95 M2

| Fecha | Progresiva | | Descripcion | Unidad | Dimension | | | Parcial | Total |
|------------|------------|-------------|-------------|--------|-----------|-------|--------|---------|-------|
| | Inicio | Final | | | Largo | Ancho | Altura | | |
| 12/04/2021 | Km 00+000 | - Km 01+150 | Bacheo | m2 | | | | | 13.58 |
| | | | Hueco N° 01 | m2 | 0.95 | 0.50 | | 0.48 | 13.58 |
| | | | Hueco N° 02 | m2 | 0.75 | 0.70 | | 0.53 | |
| | | | Hueco N° 03 | m2 | 0.80 | 0.50 | | 0.40 | |
| | | | Hueco N° 04 | m2 | 0.90 | 0.50 | | 0.45 | |
| | | | Hueco N° 05 | m2 | 1.00 | 0.60 | | 0.60 | |
| | | | Hueco N° 06 | m2 | 1.00 | 1.00 | | 1.00 | |
| | | | Hueco N° 07 | m2 | 0.50 | 0.70 | | 0.35 | |
| | | | Hueco N° 08 | m2 | 0.36 | 0.60 | | 0.22 | |
| | | | Hueco N° 09 | m2 | 0.40 | 0.80 | | 0.32 | |
| | | | Hueco N° 10 | m2 | 0.70 | 0.81 | | 0.56 | |
| | | | Hueco N° 11 | m2 | 0.60 | 0.84 | | 0.50 | |
| | | | Hueco N° 12 | m2 | 1.00 | 0.79 | | 0.79 | |
| | | | Hueco N° 13 | m2 | 0.90 | 0.90 | | 0.81 | |
| | | | Hueco N° 14 | m2 | 0.35 | 0.93 | | 0.32 | |
| | | | Hueco N° 15 | m2 | 0.90 | 0.96 | | 0.86 | |
| | | | Hueco N° 16 | m2 | 0.80 | 0.99 | | 0.79 | |
| | | | Hueco N° 17 | m2 | 0.90 | 1.02 | | 0.91 | |
| | | | Hueco N° 18 | m2 | 1.35 | 1.05 | | 1.41 | |
| | | | Hueco N° 19 | m2 | 1.38 | 1.08 | | 1.48 | |
| | | | Hueco N° 20 | m2 | 1.00 | 0.80 | | 0.80 | |
| 13/04/2021 | Km 01+150 | - Km 02+150 | Bacheo | m2 | | | | | 17.59 |
| | | | Hueco N° 01 | m2 | 0.90 | 0.60 | | 0.54 | 17.59 |
| | | | Hueco N° 02 | m2 | 0.90 | 0.50 | | 0.45 | |
| | | | Hueco N° 03 | m2 | 1.00 | 0.60 | | 0.60 | |
| | | | Hueco N° 04 | m2 | 0.65 | 0.40 | | 0.26 | |
| | | | Hueco N° 05 | m2 | 0.70 | 0.70 | | 0.49 | |
| | | | Hueco N° 06 | m2 | 0.64 | 0.65 | | 0.41 | |
| | | | Hueco N° 07 | m2 | 0.85 | 0.69 | | 0.59 | |
| | | | Hueco N° 08 | m2 | 0.96 | 0.73 | | 0.70 | |
| | | | Hueco N° 09 | m2 | 1.04 | 0.77 | | 0.80 | |
| | | | Hueco N° 10 | m2 | 1.13 | 0.81 | | 0.92 | |
| | | | Hueco N° 11 | m2 | 1.23 | 0.85 | | 1.05 | |
| | | | Hueco N° 12 | m2 | 1.33 | 0.89 | | 1.19 | |
| | | | Hueco N° 13 | m2 | 1.43 | 0.93 | | 1.33 | |
| | | | Hueco N° 14 | m2 | 1.53 | 0.97 | | 1.49 | |
| | | | Hueco N° 15 | m2 | 1.50 | 1.01 | | 1.52 | |
| | | | Hueco N° 16 | m2 | 1.20 | 1.05 | | 1.26 | |
| | | | Hueco N° 17 | m2 | 1.10 | 1.09 | | 1.20 | |
| | | | Hueco N° 18 | m2 | 1.05 | 1.13 | | 1.19 | |
| | | | Hueco N° 19 | m2 | 0.90 | 1.17 | | 1.05 | |
| | | | Hueco N° 20 | m2 | 0.85 | 0.65 | | 0.55 | |
| | | | Bacheo | m2 | | | | | 12.85 |
| | | | Hueco N° 01 | m2 | 0.50 | 0.40 | | 0.20 | |
| | | | Hueco N° 02 | m2 | 1.50 | 1.00 | | 1.50 | |

CONSORCIO LAS TAYAS

Magna Judith Zamora Cubas
Representante Legal

Ing. Lidia Mejías Colonia Cordova
CIP: 123885

Manuel Huamán
INGENIERO CIVIL
CIP: N° 189.73



**SUSTENTO DE ACTIVIDADES EJECUTADAS
(CARGAS DE TRABAJO EJECUTADAS)**

SERVICIO : MANTENIMIENTO PERIÓDICO Y RUTINARIO DEL CAMINO VECINAL: CRUCE TAYAS - TAYAS - CONGADIPE - EMP. CA-101 (AMANCHALOC).
TRAMO : CRUCE TAYAS - TAYAS - CONGADIPE - EMP. CA-101 (AMANCHALOC).
ACTIVIDAD : CONSERVACION DE CALZADA
FECHA : Abril-2021

| | | | | | | | | | | |
|-------------|-----------------------|-------------|-----------------------|-------------|------|------|-------|------|------|-------|
| 14/04/2021 | Km 02+150 - Km 03+500 | Hueco N° 03 | m2 | 1.90 | 1.50 | 2.85 | 12.85 | | | |
| | | Hueco N° 04 | m2 | 1.00 | 0.60 | 0.60 | | | | |
| | | Hueco N° 05 | m2 | 0.80 | 0.50 | 0.40 | | | | |
| | | Hueco N° 06 | m2 | 0.65 | 0.90 | 0.59 | | | | |
| | | Hueco N° 07 | m2 | 0.80 | 0.50 | 0.40 | | | | |
| | | Hueco N° 08 | m2 | 0.90 | 0.80 | 0.72 | | | | |
| | | Hueco N° 09 | m2 | 0.70 | 1.00 | 0.70 | | | | |
| | | Hueco N° 10 | m2 | 0.60 | 0.50 | 0.30 | | | | |
| | | Hueco N° 11 | m2 | 0.80 | 0.60 | 0.48 | | | | |
| | | Hueco N° 12 | m2 | 0.50 | 0.50 | 0.25 | | | | |
| | | Hueco N° 13 | m2 | 0.60 | 0.60 | 0.36 | | | | |
| | | Hueco N° 14 | m2 | 0.74 | 0.74 | 0.55 | | | | |
| | | Hueco N° 15 | m2 | 0.59 | 0.59 | 0.35 | | | | |
| | | Hueco N° 16 | m2 | 0.63 | 0.63 | 0.40 | | | | |
| | | Hueco N° 17 | m2 | 0.80 | 0.80 | 0.64 | | | | |
| | | Hueco N° 18 | m2 | 0.75 | 0.75 | 0.56 | | | | |
| | | Hueco N° 19 | m2 | 0.80 | 0.50 | 0.40 | | | | |
| | | Hueco N° 20 | m2 | 1.00 | 0.60 | 0.60 | | | | |
| | | 16/04/2021 | Km 03+500 - Km 04+000 | Bacheo | m2 | | | | | 18.64 |
| | | | | Hueco N° 01 | m2 | 1.00 | | 1.10 | 1.10 | 18.64 |
| Hueco N° 02 | m2 | | | 0.50 | 1.20 | 0.60 | | | | |
| Hueco N° 03 | m2 | | | 0.60 | 1.30 | 0.78 | | | | |
| Hueco N° 04 | m2 | | | 0.74 | 1.00 | 0.74 | | | | |
| Hueco N° 05 | m2 | | | 0.59 | 1.00 | 0.59 | | | | |
| Hueco N° 06 | m2 | | | 0.63 | 1.60 | 1.01 | | | | |
| Hueco N° 07 | m2 | | | 0.80 | 0.80 | 0.64 | | | | |
| Hueco N° 08 | m2 | | | 1.60 | 1.00 | 1.60 | | | | |
| Hueco N° 09 | m2 | | | 1.00 | 1.00 | 1.00 | | | | |
| Hueco N° 10 | m2 | | | 1.40 | 1.40 | 1.96 | | | | |
| Hueco N° 11 | m2 | | | 1.30 | 1.30 | 1.69 | | | | |
| Hueco N° 12 | m2 | | | 1.30 | 1.30 | 1.69 | | | | |
| Hueco N° 13 | m2 | | | 0.65 | 0.65 | 0.42 | | | | |
| Hueco N° 14 | m2 | | | 0.90 | 0.90 | 0.81 | | | | |
| Hueco N° 15 | m2 | | | 0.90 | 0.90 | 0.81 | | | | |
| Hueco N° 16 | m2 | | | 1.00 | 1.00 | 1.00 | | | | |
| Hueco N° 17 | m2 | | | 1.60 | 1.00 | 1.60 | | | | |
| Hueco N° 18 | m2 | 1.00 | 0.60 | 0.60 | | | | | | |
| 17/04/2021 | Km 04+000 - Km 04+500 | Bacheo | m2 | | | | 16.22 | | | |
| | | Hueco N° 01 | m2 | 1.00 | 0.75 | 0.75 | 16.22 | | | |
| | | Hueco N° 02 | m2 | 1.20 | 1.40 | 1.68 | | | | |
| | | Hueco N° 03 | m2 | 1.40 | 1.30 | 1.82 | | | | |
| | | Hueco N° 04 | m2 | 1.30 | 1.30 | 1.69 | | | | |
| | | Hueco N° 05 | m2 | 1.30 | 0.65 | 0.85 | | | | |
| | | Hueco N° 06 | m2 | 0.65 | 0.90 | 0.59 | | | | |
| | | Hueco N° 07 | m2 | 0.90 | 0.90 | 0.81 | | | | |
| | | Hueco N° 08 | m2 | 0.90 | 1.00 | 0.90 | | | | |
| | | Hueco N° 09 | m2 | 1.00 | 1.30 | 1.30 | | | | |
| | | Hueco N° 10 | m2 | 1.00 | 1.30 | 1.30 | | | | |
| | | Hueco N° 11 | m2 | 1.00 | 0.65 | 0.65 | | | | |
| | | Hueco N° 12 | m2 | 1.10 | 0.90 | 0.99 | | | | |
| | | Hueco N° 13 | m2 | 1.30 | 0.90 | 1.17 | | | | |
| | | Hueco N° 14 | m2 | 1.00 | 1.00 | 1.00 | | | | |
| Hueco N° 15 | m2 | 1.20 | 0.60 | 0.72 | | | | | | |

CONSORCIO LAS TAYAS
 Magna Judith Zamora Cubas
 Representante Legal

Ing. Juan Nicolás Colonia Cordova
 CIP: 123885

Victor Manuel Muñoz Huamán
 INGENIERO CIVIL
 Reg. CIP N° 136273



**SUSTENTO DE ACTIVIDADES EJECUTADAS
(CARGAS DE TRABAJO EJECUTADAS)**

SERVICIO : MANTENIMIENTO PERIÓDICO Y RUTINARIO DEL CAMINO VECINAL: CRUCE TAYAS - TAYAS - CONGADIPE - EMP. CA-101 (AMANCHALOC).
TRAMO : CRUCE TAYAS - TAYAS - CONGADIPE - EMP. CA-101 (AMANCHALOC).
ACTIVIDAD : CONSERVACION DE CALZADA
FECHA : Abril-2021

| | | | | | | | |
|-------------|-----------------------|-------------|------|------|------|--|-------|
| 18/04/2021 | Km 04+500 - Km 05+000 | Bacheo | m2 | | | | 14.91 |
| | | Hueco N° 01 | m2 | 1.00 | 0.90 | | 0.90 |
| | | Hueco N° 02 | m2 | 0.65 | 0.50 | | 0.33 |
| | | Hueco N° 03 | m2 | 0.90 | 0.80 | | 0.72 |
| | | Hueco N° 04 | m2 | 0.90 | 1.00 | | 0.90 |
| | | Hueco N° 05 | m2 | 1.00 | 0.80 | | 0.80 |
| | | Hueco N° 06 | m2 | 1.00 | 0.80 | | 0.80 |
| | | Hueco N° 07 | m2 | 1.00 | 1.00 | | 1.00 |
| | | Hueco N° 08 | m2 | 1.10 | 1.50 | | 1.65 |
| | | Hueco N° 09 | m2 | 0.60 | 0.70 | | 0.42 |
| | | Hueco N° 10 | m2 | 0.60 | 1.00 | | 0.60 |
| | | Hueco N° 11 | m2 | 1.00 | 1.00 | | 1.00 |
| | | Hueco N° 12 | m2 | 1.00 | 1.10 | | 1.10 |
| | | Hueco N° 13 | m2 | 0.70 | 0.60 | | 0.42 |
| | | Hueco N° 14 | m2 | 0.70 | 0.60 | | 0.42 |
| | | Hueco N° 15 | m2 | 0.80 | 0.80 | | 0.64 |
| | | Hueco N° 16 | m2 | 0.90 | 0.98 | | 0.88 |
| | | Hueco N° 17 | m2 | 0.47 | 0.95 | | 0.44 |
| | | Hueco N° 18 | m2 | 1.29 | 0.93 | | 1.19 |
| Hueco N° 19 | m2 | 1.00 | 0.70 | | 0.70 | | |
| 18/04/2021 | Km 05+000 - Km 05+500 | Bacheo | m2 | | | | 14.05 |
| | | Hueco N° 01 | m2 | 0.80 | 0.80 | | 0.64 |
| | | Hueco N° 02 | m2 | 0.90 | 0.90 | | 0.81 |
| | | Hueco N° 03 | m2 | 0.60 | 0.60 | | 0.36 |
| | | Hueco N° 04 | m2 | 0.60 | 0.60 | | 0.36 |
| | | Hueco N° 05 | m2 | 1.00 | 1.00 | | 1.00 |
| | | Hueco N° 06 | m2 | 1.00 | 1.00 | | 1.00 |
| | | Hueco N° 07 | m2 | 0.70 | 0.60 | | 0.42 |
| | | Hueco N° 08 | m2 | 0.70 | 0.70 | | 0.49 |
| | | Hueco N° 09 | m2 | 0.80 | 0.80 | | 0.64 |
| | | Hueco N° 10 | m2 | 0.90 | 0.90 | | 0.81 |
| | | Hueco N° 11 | m2 | 0.47 | 0.90 | | 0.42 |
| | | Hueco N° 12 | m2 | 1.29 | 0.80 | | 1.03 |
| | | Hueco N° 13 | m2 | 1.23 | 0.80 | | 0.98 |
| | | Hueco N° 14 | m2 | 1.17 | 0.80 | | 0.93 |
| | | Hueco N° 15 | m2 | 1.11 | 0.98 | | 1.08 |
| | | Hueco N° 16 | m2 | 1.05 | 0.95 | | 0.99 |
| | | Hueco N° 17 | m2 | 0.99 | 0.93 | | 0.91 |
| | | Hueco N° 18 | m2 | 0.90 | 0.90 | | 0.81 |
| Hueco N° 19 | m2 | 0.74 | 0.50 | | 0.37 | | |
| 19/04/2021 | Km 05+500 - Km 06+500 | Bacheo | m2 | | | | 17.31 |
| | | Hueco N° 01 | m2 | 1.00 | 0.60 | | 0.60 |
| | | Hueco N° 02 | m2 | 1.00 | 0.80 | | 0.80 |
| | | Hueco N° 03 | m2 | 1.00 | 1.00 | | 1.00 |
| | | Hueco N° 04 | m2 | 1.00 | 1.00 | | 1.00 |
| | | Hueco N° 05 | m2 | 0.90 | 0.80 | | 0.72 |
| | | Hueco N° 06 | m2 | 0.47 | 0.80 | | 0.37 |
| | | Hueco N° 07 | m2 | 1.29 | 0.98 | | 1.25 |
| | | Hueco N° 08 | m2 | 1.23 | 0.95 | | 1.16 |
| | | Hueco N° 09 | m2 | 1.17 | 0.93 | | 1.08 |
| | | Hueco N° 10 | m2 | 1.11 | 0.90 | | 0.99 |
| | | Hueco N° 11 | m2 | 1.05 | 0.88 | | 0.91 |
| | | Hueco N° 12 | m2 | 0.99 | 0.85 | | 0.84 |
| | | Hueco N° 13 | m2 | 0.93 | 0.83 | | 0.76 |
| | | Hueco N° 14 | m2 | 0.95 | 0.80 | | 0.76 |
| | | Hueco N° 15 | m2 | 0.75 | 0.70 | | 0.53 |
| | | Hueco N° 16 | m2 | 0.60 | 0.90 | | 0.54 |
| | | Hueco N° 17 | m2 | 0.80 | 0.65 | | 0.52 |
| | | Hueco N° 18 | m2 | 1.00 | 1.00 | | 1.00 |
| Hueco N° 19 | m2 | 1.00 | 1.00 | | 1.00 | | |
| Hueco N° 20 | m2 | 1.00 | 1.00 | | 1.00 | | |

CONSORCIO LAS TAYAS

Magne Judith Zamora Cubas
Representante Legal

Ing. Juan Nicolas Colonia Cordova
CIP: 123885

Victor Manuel Nunez Huaman
INGENIERO CIVIL
Reg. CIP N° 135273



**SUSTENTO DE ACTIVIDADES EJECUTADAS
(CARGAS DE TRABAJO EJECUTADAS)**

SERVICIO : MANTENIMIENTO PERIÓDICO Y RUTINARIO DEL CAMINO VECINAL: CRUCE TAYAS - TAYAS - CONGADIPE - EMP. CA-101 (AMANCHALOC).
TRAMO : CRUCE TAYAS - TAYAS - CONGADIPE - EMP. CA-101 (AMANCHALOC).
ACTIVIDAD : CONSERVACION DE CALZADA
FECHA : Abril-2021

| | | | | | | | |
|-------------|-----------------------|-------------|------|------|------|------|-------|
| 20/04/2021 | Km 06+500 - Km 07+500 | Hueco N° 21 | m2 | 0.80 | 0.60 | 0.48 | |
| | | Bacheo | m2 | | | | 10.92 |
| | | Hueco N° 01 | m2 | 1.00 | 1.00 | 1.00 | 10.92 |
| | | Hueco N° 02 | m2 | 0.90 | 0.80 | 0.72 | |
| | | Hueco N° 03 | m2 | 1.00 | 0.50 | 0.50 | |
| | | Hueco N° 04 | m2 | 1.00 | 1.00 | 1.00 | |
| | | Hueco N° 05 | m2 | 1.00 | 0.90 | 0.90 | |
| | | Hueco N° 06 | m2 | 0.65 | 0.80 | 0.52 | |
| | | Hueco N° 07 | m2 | 0.80 | 0.90 | 0.72 | |
| | | Hueco N° 08 | m2 | 0.90 | 1.00 | 0.90 | |
| | | Hueco N° 09 | m2 | 1.00 | 0.80 | 0.80 | |
| | | Hueco N° 10 | m2 | 1.00 | 0.90 | 0.90 | |
| | | Hueco N° 11 | m2 | 1.00 | 1.00 | 1.00 | |
| | | Hueco N° 12 | m2 | 0.65 | 0.70 | 0.46 | |
| | | Hueco N° 13 | m2 | 0.80 | 1.00 | 0.80 | |
| Hueco N° 14 | m2 | 1.00 | 0.70 | 0.70 | | | |

CONSORCIO LAS TAYAS

 Magna Judith Zamora Cubas
 Representante Legal

Ing. Juan Nicolas Colonia Gordova
 CIP: 123885

Victor Manuel Nuñez Huamán
 INGENIERO CIVIL
 Reg. CIP N° 188273



**SUSTENTO DE ACTIVIDADES EJECUTADAS
(CARGAS DE TRABAJO EJECUTADAS)**

SERVICIO : MANTENIMIENTO PERIÓDICO Y RUTINARIO DEL CAMINO VECINAL: CRUCE TAYAS - TAYAS - CONGADIPE - EMP. CA-101 (AMANHALOC).
TRAMO : CRUCE TAYAS - TAYAS - CONGADIPE - EMP. CA-101 (AMANHALOC).
ACTIVIDAD : CONSERVACION DE CALZADA
FECHA : Abril-2021

| | | | | | | | | |
|-------------|-----------------------|-------------|------|------|------|--|-------|-------|
| 21/04/2021 | Km 07+500 - Km 08+500 | Bacheo | m2 | | | | 10.51 | |
| | | Hueco N° 01 | m2 | 1.40 | 1.40 | | 1.96 | 10.51 |
| | | Hueco N° 02 | m2 | 1.00 | 0.50 | | 0.50 | |
| | | Hueco N° 03 | m2 | 1.00 | 1.00 | | 1.00 | |
| | | Hueco N° 04 | m2 | 0.80 | 0.50 | | 0.40 | |
| | | Hueco N° 05 | m2 | 0.90 | 0.50 | | 0.45 | |
| | | Hueco N° 06 | m2 | 1.00 | 0.60 | | 0.60 | |
| | | Hueco N° 07 | m2 | 0.70 | 0.40 | | 0.28 | |
| | | Hueco N° 08 | m2 | 1.00 | 0.70 | | 0.70 | |
| | | Hueco N° 09 | m2 | 0.80 | 0.90 | | 0.72 | |
| | | Hueco N° 10 | m2 | 0.80 | 0.60 | | 0.54 | |
| | | Hueco N° 11 | m2 | 1.00 | 0.70 | | 0.70 | |
| | | Hueco N° 12 | m2 | 1.20 | 0.80 | | 0.96 | |
| | | Hueco N° 13 | m2 | 1.00 | 0.90 | | 0.90 | |
| | | Hueco N° 14 | m2 | 1.00 | 0.80 | | 0.80 | |
| 23/04/2021 | Km 08+500 - Km 09+500 | Bacheo | m2 | | | | 8.80 | |
| | | Hueco N° 01 | m2 | 0.80 | 0.50 | | 0.40 | 8.80 |
| | | Hueco N° 02 | m2 | 1.00 | 0.50 | | 0.50 | |
| | | Hueco N° 03 | m2 | 1.00 | 0.60 | | 0.60 | |
| | | Hueco N° 04 | m2 | 1.00 | 0.60 | | 0.60 | |
| | | Hueco N° 05 | m2 | 1.00 | 0.60 | | 0.60 | |
| | | Hueco N° 06 | m2 | 1.00 | 0.80 | | 0.80 | |
| | | Hueco N° 07 | m2 | 1.50 | 1.00 | | 1.50 | |
| | | Hueco N° 08 | m2 | 1.00 | 0.60 | | 0.60 | |
| | | Hueco N° 09 | m2 | 1.20 | 0.70 | | 0.84 | |
| | | Hueco N° 10 | m2 | 1.10 | 0.80 | | 0.88 | |
| | | Hueco N° 11 | m2 | 1.20 | 0.90 | | 1.08 | |
| | | Hueco N° 12 | m2 | 1.00 | 0.40 | | 0.40 | |
| 24/04/2021 | Km 09+500 - Km 10+500 | Bacheo | m2 | | | | 9.30 | |
| | | Hueco N° 01 | m2 | 0.80 | 0.60 | | 0.48 | 9.30 |
| | | Hueco N° 02 | m2 | 0.87 | 0.80 | | 0.70 | |
| | | Hueco N° 03 | m2 | 1.00 | 1.00 | | 1.00 | |
| | | Hueco N° 04 | m2 | 0.80 | 0.80 | | 0.64 | |
| | | Hueco N° 05 | m2 | 0.80 | 0.70 | | 0.56 | |
| | | Hueco N° 06 | m2 | 0.80 | 0.80 | | 0.64 | |
| | | Hueco N° 07 | m2 | 1.00 | 0.60 | | 0.60 | |
| | | Hueco N° 08 | m2 | 1.00 | 0.80 | | 0.80 | |
| | | Hueco N° 09 | m2 | 0.50 | 0.40 | | 0.20 | |
| | | Hueco N° 10 | m2 | 1.00 | 0.80 | | 0.80 | |
| | | Hueco N° 11 | m2 | 1.00 | 1.00 | | 1.00 | |
| | | Hueco N° 12 | m2 | 1.00 | 0.60 | | 0.60 | |
| | | Hueco N° 13 | m2 | 1.00 | 0.80 | | 0.80 | |
| Hueco N° 14 | m2 | 0.80 | 0.60 | | 0.48 | | | |

CONSORCIO LAS TAYAS

Magna Judith Zamora Cubas
Representante Legal

Ing. Juan Nicolás Colonia Cordova
CIP: 123885

Victor Manuel Núñez Huamán
INGENIERO CIVIL
Reg. CIP N° 145273



**SUSTENTO DE ACTIVIDADES EJECUTADAS
(CARGAS DE TRABAJO EJECUTADAS)**

SERVICIO : MANTENIMIENTO PERIÓDICO Y RUTINARIO DEL CAMINO VECINAL: CRUCE TAYAS - TAYAS - CONGADIPE - EMP. CA-101 (AMANCHALOC).
TRAMO : CRUCE TAYAS - TAYAS - CONGADIPE - EMP. CA-101 (AMANCHALOC).
ACTIVIDAD : CONSERVACION DE CALZADA
FECHA : Abril-2021

| | | | | | | | | |
|-------------|-----------------------|-------------|------|------|------|------|-------|-------|
| 25/04/2021 | Km 10+500 - Km 11+500 | Bacheo | m2 | | | | 10.26 | |
| | | Hueco N° 01 | m2 | 1.00 | 1.00 | | 1.00 | 10.26 |
| | | Hueco N° 02 | m2 | 1.00 | 0.50 | | 0.50 | |
| | | Hueco N° 03 | m2 | 1.00 | 0.50 | | 0.50 | |
| | | Hueco N° 04 | m2 | 0.50 | 0.60 | | 0.30 | |
| | | Hueco N° 05 | m2 | 0.50 | 0.80 | | 0.40 | |
| | | Hueco N° 06 | m2 | 0.60 | 0.40 | | 0.24 | |
| | | Hueco N° 07 | m2 | 0.70 | 0.80 | | 0.56 | |
| | | Hueco N° 08 | m2 | 0.70 | 0.80 | | 0.56 | |
| | | Hueco N° 09 | m2 | 0.60 | 0.40 | | 0.24 | |
| | | Hueco N° 10 | m2 | 1.00 | 0.80 | | 0.80 | |
| | | Hueco N° 11 | m2 | 0.50 | 1.00 | | 0.50 | |
| | | Hueco N° 12 | m2 | 0.60 | 0.60 | | 0.36 | |
| | | Hueco N° 13 | m2 | 0.70 | 0.60 | | 0.42 | |
| | | Hueco N° 14 | m2 | 0.70 | 1.00 | | 0.70 | |
| | | Hueco N° 15 | m2 | 0.60 | 1.00 | | 0.60 | |
| | | Hueco N° 16 | m2 | 1.00 | 1.00 | | 1.00 | |
| | | Hueco N° 17 | m2 | 0.80 | 0.60 | | 0.48 | |
| Hueco N° 18 | m2 | 1.00 | 1.10 | | 1.10 | | | |
| 26/04/2021 | Km 11+500 - Km 12+500 | Bacheo | m2 | | | | 10.08 | |
| | | Hueco N° 03 | m2 | 1.00 | 1.00 | | 1.00 | 10.08 |
| | | Hueco N° 05 | m2 | 0.70 | 0.50 | | 0.35 | |
| | | Hueco N° 06 | m2 | 1.00 | 0.60 | | 0.60 | |
| | | Hueco N° 08 | m2 | 0.50 | 0.70 | | 0.35 | |
| | | Hueco N° 10 | m2 | 0.50 | 0.60 | | 0.30 | |
| | | Hueco N° 14 | m2 | 0.60 | 1.00 | | 0.60 | |
| | | Hueco N° 15 | m2 | 0.70 | 0.50 | | 0.35 | |
| | | Hueco N° 16 | m2 | 0.70 | 0.50 | | 0.35 | |
| | | Hueco N° 17 | m2 | 0.60 | 0.60 | | 0.36 | |
| | | Hueco N° 18 | m2 | 1.00 | 0.70 | | 0.70 | |
| | | Hueco N° 19 | m2 | 0.70 | 0.70 | | 0.49 | |
| | | Hueco N° 21 | m2 | 0.80 | 0.60 | | 0.48 | |
| | | Hueco N° 25 | m2 | 1.00 | 1.00 | | 1.00 | |
| | Hueco N° 26 | m2 | 0.80 | 0.80 | | 0.64 | | |
| | Hueco N° 27 | m2 | 0.70 | 0.50 | | 0.35 | | |
| | Hueco N° 28 | m2 | 0.80 | 0.60 | | 0.48 | | |
| | Hueco N° 30 | m2 | 0.90 | 0.90 | | 0.81 | | |
| | Hueco N° 31 | m2 | 0.97 | 0.90 | | 0.87 | | |
| | Km 12+500 - Km 13+000 | Bacheo | m2 | | | | | 23.44 |
| | | Hueco N° 32 | m2 | 1.00 | 0.60 | | 0.60 | 23.44 |
| | | Hueco N° 33 | m2 | 2.00 | 1.00 | | 2.00 | |
| | | Hueco N° 34 | m2 | 1.00 | 1.50 | | 1.50 | |
| | | Hueco N° 35 | m2 | 1.50 | 1.00 | | 1.50 | |
| | | Hueco N° 36 | m2 | 1.00 | 1.00 | | 1.00 | |
| | | Hueco N° 37 | m2 | 1.00 | 1.00 | | 1.00 | |
| | | Hueco N° 38 | m2 | 1.00 | 1.50 | | 1.50 | |
| | | Hueco N° 39 | m2 | 1.50 | 1.70 | | 2.55 | |
| | | Hueco N° 40 | m2 | 1.00 | 1.00 | | 1.00 | |
| | | Hueco N° 41 | m2 | 1.50 | 1.50 | | 2.25 | |
| | | Hueco N° 42 | m2 | 0.50 | 1.00 | | 0.50 | |
| Hueco N° 43 | | m2 | 0.60 | 1.00 | | 0.60 | | |
| Hueco N° 44 | | m2 | 0.70 | 1.00 | | 0.70 | | |
| Hueco N° 45 | | m2 | 1.50 | 1.50 | | 2.25 | | |
| Hueco N° 46 | | m2 | 1.70 | 1.70 | | 2.89 | | |
| Hueco N° 47 | | m2 | 2.00 | 0.80 | | 1.60 | | |
| | | Bacheo | m2 | | | | 23.40 | |
| | | Hueco N° 01 | m2 | 0.80 | 0.50 | | 0.40 | |
| | | Hueco N° 02 | m2 | 1.00 | 0.80 | | 0.80 | |
| | | Hueco N° 03 | m2 | 1.00 | 1.50 | | 1.50 | |
| | | Hueco N° 04 | m2 | 1.10 | 1.00 | | 1.10 | |
| Hueco N° 05 | m2 | 1.00 | 1.00 | | 1.00 | | | |

CONSORCIO LAS TAYAS

Magna Judith Zamora Cubas
Representante Legal

Ing. Juan Nicolás Colonia Cordova
CIP: 123885

Victor Manuel Nunez Huamán
INGENIERO CIVIL
R.E.P. CIP N° 100273



**SUSTENTO DE ACTIVIDADES EJECUTADAS
(CARGAS DE TRABAJO EJECUTADAS)**

SERVICIO : MANTENIMIENTO PERIÓDICO Y RUTINARIO DEL CAMINO VECINAL: CRUCE TAYAS - TAYAS - CONGADIPE - EMP. CA-101 (AMANCHALOC).
TRAMO : CRUCE TAYAS - TAYAS - CONGADIPE - EMP. CA-101 (AMANCHALOC).
ACTIVIDAD : CONSERVACION DE CALZADA
FECHA : Abril-2021

| | | | | | | | | | | |
|-------------|-----------------------|-------------|-----------------------|-------------|------|------|-------|------|------|-------|
| 27/04/2021 | Km 13+000 - Km 13+500 | Hueco N° 06 | m2 | 1.00 | 1.00 | 1.00 | 23.40 | | | |
| | | Hueco N° 07 | m2 | 1.60 | 1.50 | 2.40 | | | | |
| | | Hueco N° 08 | m2 | 1.00 | 1.70 | 1.70 | | | | |
| | | Hueco N° 09 | m2 | 1.00 | 1.00 | 1.00 | | | | |
| | | Hueco N° 10 | m2 | 0.50 | 1.50 | 0.75 | | | | |
| | | Hueco N° 11 | m2 | 0.60 | 1.50 | 0.90 | | | | |
| | | Hueco N° 12 | m2 | 0.30 | 1.00 | 0.30 | | | | |
| | | Hueco N° 13 | m2 | 1.00 | 1.00 | 1.00 | | | | |
| | | Hueco N° 14 | m2 | 1.00 | 1.00 | 1.00 | | | | |
| | | Hueco N° 15 | m2 | 1.60 | 1.50 | 2.40 | | | | |
| | | Hueco N° 16 | m2 | 1.00 | 1.70 | 1.70 | | | | |
| | | Hueco N° 17 | m2 | 1.50 | 1.00 | 1.50 | | | | |
| | | Hueco N° 18 | m2 | 1.10 | 1.50 | 1.65 | | | | |
| | | Hueco N° 19 | m2 | 1.00 | 0.70 | 0.70 | | | | |
| | | Hueco N° 20 | m2 | 1.00 | 0.60 | 0.60 | | | | |
| | | 28/04/2021 | Km 13+500 - Km 14+000 | Bacheo | m2 | | | | | 19.87 |
| | | | | Hueco N° 01 | m2 | 1.00 | | 1.00 | 1.00 | 19.87 |
| | | | | Hueco N° 02 | m2 | 0.80 | | 0.50 | 0.40 | |
| | | | | Hueco N° 03 | m2 | 0.80 | | 1.00 | 0.80 | |
| | | | | Hueco N° 04 | m2 | 0.90 | | 1.00 | 0.90 | |
| Hueco N° 05 | m2 | | | 1.00 | 1.50 | 1.50 | | | | |
| Hueco N° 06 | m2 | | | 1.00 | 1.00 | 1.00 | | | | |
| Hueco N° 07 | m2 | | | 1.10 | 1.00 | 1.10 | | | | |
| Hueco N° 08 | m2 | | | 1.00 | 1.00 | 1.00 | | | | |
| Hueco N° 09 | m2 | | | 1.00 | 1.50 | 1.50 | | | | |
| Hueco N° 10 | m2 | | | 1.60 | 1.00 | 1.60 | | | | |
| Hueco N° 11 | m2 | | | 1.00 | 1.00 | 1.00 | | | | |
| Hueco N° 12 | m2 | | | 1.50 | 1.50 | 2.25 | | | | |
| Hueco N° 13 | m2 | | | 1.10 | 1.00 | 1.10 | | | | |
| Hueco N° 14 | m2 | | | 1.00 | 0.60 | 0.60 | | | | |
| Hueco N° 15 | m2 | | | 1.00 | 0.70 | 0.70 | | | | |
| Hueco N° 16 | m2 | | | 1.60 | 0.70 | 1.12 | | | | |
| Hueco N° 17 | m2 | | | 1.00 | 1.00 | 1.00 | | | | |
| Hueco N° 18 | m2 | | | 1.50 | 0.50 | 0.75 | | | | |
| Hueco N° 19 | m2 | | | 0.91 | 0.60 | 0.55 | | | | |

CONSORCIO LAS TAYAS

Magna Judith Zamora Cubas
Representante Legal

Ing. Juan Nicolás Colonia Cordova
CIP: 123885

Victor Manuel Núñez Pluamán
INGENIERO CIVIL
Rég. CIP N° 125273



**SUSTENTO DE ACTIVIDADES EJECUTADAS
(CARGAS DE TRABAJO EJECUTADAS)**

SERVICIO : MANTENIMIENTO PERIÓDICO Y RUTINARIO DEL CAMINO VECINAL: CRUCE TAYAS - TAYAS - CONGADIPE - EMP. CA-101 (AMANHALOC).
TRAMO : CRUCE TAYAS - TAYAS - CONGADIPE - EMP. CA-101 (AMANHALOC).
ACTIVIDAD : CONSERVACION DE CALZADA
FECHA : Abril-2021

| | | | | | | | | |
|-------------|-----------------------|-------------|------|------|------|--|-------|-------|
| 30/04/2021 | Km 14+000 - Km 14+500 | Bacheo | m2 | | | | 19.68 | |
| | | Hueco N° 01 | m2 | 1.00 | 0.60 | | 0.60 | 19.68 |
| | | Hueco N° 02 | m2 | 1.00 | 0.50 | | 0.50 | |
| | | Hueco N° 03 | m2 | 1.00 | 0.60 | | 0.60 | |
| | | Hueco N° 04 | m2 | 1.00 | 0.70 | | 0.70 | |
| | | Hueco N° 05 | m2 | 1.50 | 0.70 | | 1.05 | |
| | | Hueco N° 06 | m2 | 0.80 | 0.70 | | 0.56 | |
| | | Hueco N° 07 | m2 | 1.30 | 1.00 | | 1.30 | |
| | | Hueco N° 08 | m2 | 1.00 | 0.50 | | 0.50 | |
| | | Hueco N° 09 | m2 | 1.50 | 0.80 | | 1.20 | |
| | | Hueco N° 10 | m2 | 0.80 | 0.70 | | 0.56 | |
| | | Hueco N° 11 | m2 | 1.20 | 0.70 | | 0.84 | |
| | | Hueco N° 12 | m2 | 1.00 | 1.00 | | 1.00 | |
| | | Hueco N° 13 | m2 | 1.50 | 0.50 | | 0.75 | |
| | | Hueco N° 14 | m2 | 0.80 | 0.80 | | 0.64 | |
| | | Hueco N° 15 | m2 | 1.20 | 1.00 | | 1.20 | |
| | | Hueco N° 16 | m2 | 1.00 | 0.60 | | 0.60 | |
| | | Hueco N° 17 | m2 | 1.50 | 0.80 | | 1.20 | |
| | | Hueco N° 18 | m2 | 1.00 | 0.50 | | 0.50 | |
| | | Hueco N° 19 | m2 | 1.50 | 0.80 | | 1.20 | |
| | | Hueco N° 20 | m2 | 0.80 | 1.00 | | 0.80 | |
| | | Hueco N° 21 | m2 | 1.20 | 0.60 | | 0.72 | |
| | | Hueco N° 22 | m2 | 1.00 | 0.80 | | 0.80 | |
| | | Hueco N° 23 | m2 | 1.50 | 0.80 | | 1.20 | |
| Hueco N° 24 | m2 | 1.10 | 0.60 | | 0.66 | | | |
| 1/05/2021 | Km 14+500 - Km 15+000 | Bacheo | m2 | | | | 16.29 | |
| | | Hueco N° 01 | m2 | 0.87 | 0.40 | | 0.35 | 16.29 |
| | | Hueco N° 02 | m2 | 1.00 | 0.60 | | 0.60 | |
| | | Hueco N° 03 | m2 | 1.00 | 0.70 | | 0.70 | |
| | | Hueco N° 04 | m2 | 0.60 | 0.70 | | 0.42 | |
| | | Hueco N° 05 | m2 | 1.00 | 1.00 | | 1.00 | |
| | | Hueco N° 06 | m2 | 0.80 | 0.50 | | 0.40 | |
| | | Hueco N° 07 | m2 | 1.50 | 0.80 | | 1.20 | |
| | | Hueco N° 08 | m2 | 1.00 | 1.00 | | 1.00 | |
| | | Hueco N° 09 | m2 | 1.00 | 0.60 | | 0.60 | |
| | | Hueco N° 10 | m2 | 1.50 | 0.80 | | 1.20 | |
| | | Hueco N° 11 | m2 | 0.80 | 0.60 | | 0.48 | |
| | | Hueco N° 12 | m2 | 1.30 | 0.80 | | 1.04 | |
| | | Hueco N° 13 | m2 | 1.00 | 0.70 | | 0.70 | |
| | | Hueco N° 14 | m2 | 1.50 | 1.00 | | 1.50 | |
| | | Hueco N° 15 | m2 | 0.80 | 0.50 | | 0.40 | |
| | | Hueco N° 16 | m2 | 1.20 | 0.80 | | 0.96 | |
| | | Hueco N° 17 | m2 | 1.00 | 1.00 | | 1.00 | |
| | | Hueco N° 18 | m2 | 1.50 | 0.60 | | 0.90 | |
| | | Hueco N° 19 | m2 | 0.80 | 0.80 | | 0.64 | |
| | | Hueco N° 20 | m2 | 1.00 | 0.60 | | 0.60 | |
| Hueco N° 21 | m2 | 1.00 | 0.60 | | 0.60 | | | |
| 2/05/2021 | Km 15+000 - Km 15+200 | Bacheo | m2 | | | | 16.25 | |
| | | Hueco N° 01 | m2 | 0.90 | 0.60 | | 0.54 | 16.25 |
| | | Hueco N° 02 | m2 | 0.80 | 0.40 | | 0.32 | |
| | | Hueco N° 03 | m2 | 0.70 | 0.60 | | 0.42 | |
| | | Hueco N° 04 | m2 | 0.60 | 0.50 | | 0.30 | |
| | | Hueco N° 05 | m2 | 1.00 | 0.90 | | 0.90 | |
| | | Hueco N° 06 | m2 | 0.80 | 0.50 | | 0.40 | |
| | | Hueco N° 07 | m2 | 1.50 | 0.80 | | 1.20 | |
| | | Hueco N° 08 | m2 | 1.00 | 1.00 | | 1.00 | |
| | | Hueco N° 09 | m2 | 1.00 | 0.40 | | 0.40 | |
| | | Hueco N° 10 | m2 | 1.50 | 0.60 | | 0.90 | |
| | | Hueco N° 11 | m2 | 0.80 | 0.50 | | 0.40 | |
| | | Hueco N° 12 | m2 | 2.50 | 0.90 | | 2.25 | |
| Hueco N° 13 | m2 | 0.87 | 0.50 | | 0.44 | | | |

CONSORCIO LAS TAYAS
 Magra Judith Zamora Cubas
 Representante Legal

Ing. Juan Nicolas Colonia Cordova
 CIP: 123885

Victor Manuel Nuñez Huamán
 INGENIERO CIVIL
 Reg. CIP N° 136212



**SUSTENTO DE ACTIVIDADES EJECUTADAS
(CARGAS DE TRABAJO EJECUTADAS)**

SERVICIO : MANTENIMIENTO PERIÓDICO Y RUTINARIO DEL CAMINO VECINAL: CRUCE TAYAS - TAYAS - CONGADIPE - EMP. CA-101 (AMANCHALOC).
TRAMO : CRUCE TAYAS - TAYAS - CONGADIPE - EMP. CA-101 (AMANCHALOC).
ACTIVIDAD : CONSERVACION DE CALZADA
FECHA : Abril-2021

| | | | | |
|-------------|----|------|------|------|
| Hueco N° 14 | m2 | 1.00 | 0.40 | 0.40 |
| Hueco N° 15 | m2 | 0.80 | 0.60 | 0.48 |
| Hueco N° 16 | m2 | 2.50 | 0.50 | 1.25 |
| Hueco N° 17 | m2 | 1.00 | 0.90 | 0.90 |
| Hueco N° 18 | m2 | 1.00 | 0.50 | 0.50 |
| Hueco N° 19 | m2 | 1.50 | 0.80 | 1.20 |
| Hueco N° 20 | m2 | 1.00 | 1.00 | 1.00 |
| Hueco N° 21 | m2 | 0.90 | 0.50 | 0.45 |
| Hueco N° 22 | m2 | 1.00 | 0.60 | 0.60 |

MR102 : BACHEO - CAMINO TIPO III

Total: 238.41 M2

| Fecha | Progresiva | | Descripcion | Unidad | Dimension | | | Parcial | Total |
|-------------|-----------------------|-------------|-------------|--------|-----------|-------|--------|---------|-------|
| | Inicio | Final | | | Largo | Ancho | Altura | | |
| 12/04/2021 | Km 00+000 - Km 01+150 | Bacheo | m2 | | | | | 11.52 | |
| | | Hueco N° 01 | m2 | 0.95 | 0.50 | 0.48 | | | |
| | | Hueco N° 02 | m2 | 0.75 | 0.70 | 0.53 | | | |
| | | Hueco N° 03 | m2 | 0.80 | 0.50 | 0.40 | | | |
| | | Hueco N° 04 | m2 | 0.90 | 0.50 | 0.45 | | | |
| | | Hueco N° 05 | m2 | 1.00 | 0.60 | 0.60 | | | |
| | | Hueco N° 06 | m2 | 1.00 | 1.35 | 1.35 | | | |
| | | Hueco N° 07 | m2 | 0.50 | 0.70 | 0.35 | | | |
| | | Hueco N° 08 | m2 | 0.36 | 0.60 | 0.22 | | | |
| | | Hueco N° 09 | m2 | 0.40 | 0.80 | 0.32 | | | |
| | | Hueco N° 10 | m2 | 0.70 | 0.81 | 0.56 | | | |
| | | Hueco N° 11 | m2 | 0.60 | 0.84 | 0.50 | | | |
| | | Hueco N° 12 | m2 | 0.50 | 0.79 | 0.40 | | | |
| | | Hueco N° 13 | m2 | 0.50 | 0.90 | 0.45 | | | |
| | | Hueco N° 14 | m2 | 0.40 | 0.93 | 0.37 | | | |
| | | Hueco N° 15 | m2 | 0.90 | 0.96 | 0.86 | | | |
| | | Hueco N° 16 | m2 | 0.80 | 0.99 | 0.79 | | | |
| | | Hueco N° 17 | m2 | 0.90 | 1.02 | 0.91 | | | |
| | | Hueco N° 18 | m2 | 0.60 | 1.05 | 0.63 | | | |
| | | Hueco N° 19 | m2 | 0.70 | 1.08 | 0.75 | | | |
| Hueco N° 20 | m2 | 0.75 | 0.80 | 0.60 | | | | | |
| 13/04/2021 | Km 01+150 - Km 02+150 | Bacheo | m2 | | | | | 8.00 | |
| | | Hueco N° 01 | m2 | 0.90 | 0.60 | 0.54 | | | |
| | | Hueco N° 02 | m2 | 0.90 | 0.50 | 0.45 | | | |
| | | Hueco N° 03 | m2 | 1.00 | 0.60 | 0.60 | | | |
| | | Hueco N° 04 | m2 | 0.65 | 0.40 | 0.26 | | | |
| | | Hueco N° 05 | m2 | 0.70 | 0.70 | 0.49 | | | |
| | | Hueco N° 06 | m2 | 0.64 | 0.65 | 0.41 | | | |
| | | Hueco N° 07 | m2 | 0.85 | 0.69 | 0.59 | | | |
| | | Hueco N° 08 | m2 | 0.96 | 0.73 | 0.70 | | | |
| | | Hueco N° 09 | m2 | 1.04 | 0.77 | 0.80 | | | |
| | | Hueco N° 10 | m2 | 1.13 | 0.81 | 0.92 | | | |
| | | Hueco N° 11 | m2 | 1.23 | 0.85 | 1.05 | | | |
| Hueco N° 12 | m2 | 1.33 | 0.89 | 1.19 | | | | | |
| 14/04/2021 | Km 02+150 - Km 03+500 | Bacheo | m2 | | | | | 9.90 | |
| | | Hueco N° 01 | m2 | 0.50 | 0.40 | 0.20 | | | |
| | | Hueco N° 02 | m2 | 1.50 | 1.00 | 1.50 | | | |
| | | Hueco N° 03 | m2 | 1.90 | 1.50 | 2.85 | | | |
| | | Hueco N° 04 | m2 | 1.00 | 0.60 | 0.60 | | | |
| | | Hueco N° 05 | m2 | 0.80 | 0.50 | 0.40 | | | |
| | | Hueco N° 06 | m2 | 0.65 | 0.90 | 0.59 | | | |
| | | Hueco N° 07 | m2 | 0.80 | 0.50 | 0.40 | | | |
| | | Hueco N° 08 | m2 | 0.90 | 0.80 | 0.72 | | | |
| | | Hueco N° 09 | m2 | 0.70 | 1.00 | 0.70 | | | |
| | | Hueco N° 10 | m2 | 0.60 | 0.50 | 0.30 | | | |
| | | Hueco N° 11 | m2 | 0.80 | 0.60 | 0.48 | | | |
| | | Hueco N° 12 | m2 | 0.50 | 0.50 | 0.25 | | | |
| | | Hueco N° 13 | m2 | 0.60 | 0.60 | 0.36 | | | |
| Hueco N° 14 | m2 | 0.74 | 0.74 | 0.55 | | | | | |
| 16/04/2021 | Km 03+500 - Km 04+000 | Bacheo | m2 | | | | | 13.82 | |
| | | Hueco N° 01 | m2 | 1.00 | 1.10 | 1.10 | | | |
| | | Hueco N° 02 | m2 | 0.50 | 1.20 | 0.60 | | | |
| | | Hueco N° 03 | m2 | 0.60 | 1.30 | 0.78 | | | |
| | | Hueco N° 04 | m2 | 0.74 | 1.00 | 0.74 | | | |
| | | Hueco N° 05 | m2 | 0.59 | 1.00 | 0.59 | | | |
| | | Hueco N° 06 | m2 | 0.63 | 1.60 | 1.01 | | | |
| | | Hueco N° 07 | m2 | 0.80 | 0.80 | 0.64 | | | |
| Hueco N° 08 | m2 | 1.60 | 1.00 | 1.60 | | | | | |

CONSORCIO LAS TAYAS

Mgtra Judith Zamora Cubas
Representante Legal

Ing. Iyan Nicolas Colonia Cordova
CIP: 123885

Victor Manuel Nuñez Huamán
INGENIERO CIVIL
REG. EN N° 134674



**SUSTENTO DE ACTIVIDADES EJECUTADAS
(CARGAS DE TRABAJO EJECUTADAS)**

SERVICIO : MANTENIMIENTO PERIÓDICO Y RUTINARIO DEL CAMINO VECINAL: CRUCE TAYAS - TAYAS - CONGADIPE - EMP. CA-101 (AMANCHALOC).

TRAMO : CRUCE TAYAS - TAYAS - CONGADIPE - EMP. CA-101 (AMANCHALOC).

ACTIVIDAD : CONSERVACION DE CALZADA

FECHA : Abril-2021

| | | | | | | | |
|------------|-----------------------|---------------|-----------|------|------|------|--------------|
| | | Hueco N° 09 | m2 | 1.00 | 1.00 | 1.00 | |
| | | Hueco N° 10 | m2 | 1.40 | 1.40 | 1.96 | |
| | | Hueco N° 11 | m2 | 1.30 | 1.30 | 1.69 | |
| | | Hueco N° 12 | m2 | 1.30 | 1.30 | 1.69 | |
| | | Hueco N° 13 | m2 | 0.65 | 0.65 | 0.42 | |
| | | Bacheo | m2 | | | | 16.22 |
| 17/04/2021 | Km 04+000 - Km 04+500 | Hueco N° 01 | m2 | 1.00 | 0.75 | 0.75 | |
| | | Hueco N° 02 | m2 | 1.20 | 1.40 | 1.68 | |
| | | Hueco N° 03 | m2 | 1.40 | 1.30 | 1.82 | |
| | | Hueco N° 04 | m2 | 1.30 | 1.30 | 1.69 | |
| | | Hueco N° 05 | m2 | 1.30 | 0.65 | 0.85 | |
| | | Hueco N° 06 | m2 | 0.65 | 0.90 | 0.59 | |
| | | Hueco N° 07 | m2 | 0.90 | 0.90 | 0.81 | |
| | | Hueco N° 08 | m2 | 0.90 | 1.00 | 0.90 | |
| | | Hueco N° 09 | m2 | 1.00 | 1.30 | 1.30 | |
| | | Hueco N° 10 | m2 | 1.00 | 1.30 | 1.30 | |
| | | Hueco N° 11 | m2 | 1.00 | 0.65 | 0.65 | |
| | | Hueco N° 12 | m2 | 1.10 | 0.90 | 0.99 | |
| | | Hueco N° 13 | m2 | 1.30 | 0.90 | 1.17 | |
| | | Hueco N° 14 | m2 | 1.00 | 1.00 | 1.00 | |
| | | Hueco N° 15 | m2 | 1.20 | 0.60 | 0.72 | |
| | | Bacheo | m2 | | | | 16.22 |
| | | Bacheo | m2 | | | | 14.91 |
| | | Hueco N° 01 | m2 | 1.00 | 0.90 | 0.90 | |
| | | Hueco N° 02 | m2 | 0.65 | 0.50 | 0.33 | |
| | | Hueco N° 03 | m2 | 0.90 | 0.80 | 0.72 | |
| | | Hueco N° 04 | m2 | 0.90 | 1.00 | 0.90 | |
| | | Hueco N° 05 | m2 | 1.00 | 0.80 | 0.80 | |
| | | Hueco N° 06 | m2 | 1.00 | 0.80 | 0.80 | |
| | | Hueco N° 07 | m2 | 1.00 | 1.00 | 1.00 | |
| | | Hueco N° 08 | m2 | 1.10 | 1.50 | 1.65 | |
| | | Hueco N° 09 | m2 | 0.60 | 0.70 | 0.42 | |
| | | Hueco N° 10 | m2 | 0.60 | 1.00 | 0.60 | |
| | | Hueco N° 11 | m2 | 1.00 | 1.00 | 1.00 | |
| | | Hueco N° 12 | m2 | 1.00 | 1.10 | 1.10 | |
| | | Hueco N° 13 | m2 | 0.70 | 0.60 | 0.42 | |
| | | Hueco N° 14 | m2 | 0.70 | 0.60 | 0.42 | |
| | | Hueco N° 15 | m2 | 0.80 | 0.80 | 0.64 | |
| | | Hueco N° 16 | m2 | 0.90 | 0.98 | 0.88 | |
| | | Hueco N° 17 | m2 | 0.47 | 0.95 | 0.44 | |
| | | Hueco N° 18 | m2 | 1.29 | 0.93 | 1.19 | |
| | | Hueco N° 19 | m2 | 1.00 | 0.70 | 0.70 | |
| | | Bacheo | m2 | | | | 7.98 |
| | | Hueco N° 20 | m2 | 0.80 | 0.80 | 0.64 | |
| | | Hueco N° 21 | m2 | 0.90 | 0.90 | 0.81 | |
| | | Hueco N° 22 | m2 | 0.60 | 0.60 | 0.36 | |
| | | Hueco N° 23 | m2 | 0.60 | 0.60 | 0.36 | |
| | | Hueco N° 24 | m2 | 1.00 | 1.00 | 1.00 | |
| | | Hueco N° 25 | m2 | 1.00 | 1.00 | 1.00 | |
| | | Hueco N° 26 | m2 | 0.70 | 0.60 | 0.42 | |
| | | Hueco N° 27 | m2 | 0.70 | 0.70 | 0.49 | |
| | | Hueco N° 28 | m2 | 0.80 | 0.80 | 0.64 | |
| | | Hueco N° 29 | m2 | 0.90 | 0.90 | 0.81 | |
| | | Hueco N° 30 | m2 | 0.47 | 0.90 | 0.42 | |
| | | Hueco N° 31 | m2 | 1.29 | 0.80 | 1.03 | |
| | | Bacheo | m2 | | | | 7.98 |
| | | Bacheo | m2 | | | | 12.24 |
| | | Hueco N° 01 | m2 | 1.00 | 0.60 | 0.60 | |
| | | Hueco N° 02 | m2 | 1.00 | 0.80 | 0.80 | |
| | | Hueco N° 03 | m2 | 1.00 | 1.00 | 1.00 | |
| | | Hueco N° 04 | m2 | 1.00 | 1.00 | 1.00 | |
| | | Hueco N° 05 | m2 | 0.90 | 0.80 | 0.72 | |
| | | Hueco N° 06 | m2 | 0.47 | 0.80 | 0.37 | |
| | | Hueco N° 07 | m2 | 1.29 | 0.98 | 1.25 | |
| | | Hueco N° 08 | m2 | 1.23 | 0.95 | 1.16 | |
| | | Hueco N° 09 | m2 | 1.17 | 0.93 | 1.08 | |
| | | Hueco N° 10 | m2 | 1.11 | 0.90 | 0.99 | |
| | | Hueco N° 11 | m2 | 1.05 | 0.88 | 0.91 | |
| | | Hueco N° 12 | m2 | 0.99 | 0.85 | 0.84 | |
| | | Hueco N° 13 | m2 | 0.93 | 0.83 | 0.76 | |
| | | Hueco N° 14 | m2 | 0.95 | 0.80 | 0.76 | |
| | | Bacheo | m2 | | | | 12.24 |
| | | Bacheo | m2 | | | | 10.92 |
| | | Hueco N° 01 | m2 | 1.00 | 1.00 | 1.00 | |
| | | Hueco N° 02 | m2 | 0.90 | 0.80 | 0.72 | |

CONSORCIO LAS TAYAS

Magna J. J. Zamora Cubas
Representante Legal

Ing. Juan Nicolás Colonia Cordova
CIP: 123885

Victor Manuel Muñoz Huamán
INGENIERO CIVIL
Reg. C.P. N° 15873



**SUSTENTO DE ACTIVIDADES EJECUTADAS
(CARGAS DE TRABAJO EJECUTADAS)**

SERVICIO : MANTENIMIENTO PERIÓDICO Y RUTINARIO DEL CAMINO VECINAL: CRUCE TAYAS - TAYAS - CONGADIPE - EMP. CA-101 (AMANCHALOC).

TRAMO : CRUCE TAYAS - TAYAS - CONGADIPE - EMP. CA-101 (AMANCHALOC).

ACTIVIDAD : CONSERVACION DE CALZADA

FECHA : Abril-2021

| | | | | | | | | | |
|-------------|-----------------------|---------------|-----------------------|---------------|-----------|------|--------------|------|--------------|
| 21/04/2021 | Km 06+500 - Km 07+500 | Hueco N° 03 | m2 | 1.00 | 0.50 | 0.50 | | | |
| | | Hueco N° 04 | m2 | 1.00 | 1.00 | 1.00 | | | |
| | | Hueco N° 05 | m2 | 1.00 | 0.90 | 0.90 | | | |
| | | Hueco N° 06 | m2 | 0.65 | 0.80 | 0.52 | | | |
| | | Hueco N° 07 | m2 | 0.80 | 0.90 | 0.72 | | | |
| | | Hueco N° 08 | m2 | 0.90 | 1.00 | 0.90 | | | |
| | | Hueco N° 09 | m2 | 1.00 | 0.80 | 0.80 | | | |
| | | Hueco N° 10 | m2 | 1.00 | 0.90 | 0.90 | | | |
| | | Hueco N° 11 | m2 | 1.00 | 1.00 | 1.00 | | | |
| | | Hueco N° 12 | m2 | 0.65 | 0.70 | 0.46 | | | |
| | | Hueco N° 13 | m2 | 0.80 | 1.00 | 0.80 | | | |
| | | Hueco N° 14 | m2 | 1.00 | 0.70 | 0.70 | | | |
| | | | | Bacheo | m2 | | | | 10.51 |
| | | 22/04/2021 | Km 07+500 - Km 08+500 | Hueco N° 01 | m2 | 1.40 | 1.40 | 1.96 | |
| Hueco N° 02 | m2 | | | 1.00 | 0.50 | 0.50 | | | |
| Hueco N° 03 | m2 | | | 1.00 | 1.00 | 1.00 | | | |
| Hueco N° 04 | m2 | | | 0.80 | 0.50 | 0.40 | | | |
| Hueco N° 05 | m2 | | | 0.90 | 0.50 | 0.45 | | | |
| Hueco N° 06 | m2 | | | 1.00 | 0.60 | 0.60 | | | |
| Hueco N° 07 | m2 | | | 0.70 | 0.40 | 0.28 | | | |
| Hueco N° 08 | m2 | | | 1.00 | 0.70 | 0.70 | | | |
| Hueco N° 09 | m2 | | | 0.80 | 0.90 | 0.72 | | | |
| Hueco N° 10 | m2 | | | 0.90 | 0.60 | 0.54 | | | |
| Hueco N° 11 | m2 | | | 1.00 | 0.70 | 0.70 | | | |
| Hueco N° 12 | m2 | | | 1.20 | 0.80 | 0.96 | | | |
| Hueco N° 13 | m2 | | | 1.00 | 0.90 | 0.90 | | | |
| Hueco N° 14 | m2 | | | 1.00 | 0.80 | 0.80 | | | |
| | | Bacheo | m2 | | | | 10.51 | | |
| 24/04/2021 | Km 08+500 - Km 09+500 | Hueco N° 01 | m2 | 0.80 | 0.50 | 0.40 | | | |
| | | Hueco N° 02 | m2 | 1.00 | 0.50 | 0.50 | | | |
| | | Hueco N° 03 | m2 | 1.00 | 0.60 | 0.60 | | | |
| | | Hueco N° 04 | m2 | 1.00 | 0.60 | 0.60 | | | |
| | | Hueco N° 05 | m2 | 1.00 | 0.60 | 0.60 | | | |
| | | Hueco N° 06 | m2 | 1.00 | 0.80 | 0.80 | | | |
| | | Hueco N° 07 | m2 | 1.50 | 1.00 | 1.50 | | | |
| | | Hueco N° 08 | m2 | 1.00 | 0.60 | 0.60 | | | |
| | | Hueco N° 09 | m2 | 1.20 | 0.70 | 0.84 | | | |
| | | Hueco N° 10 | m2 | 1.10 | 0.80 | 0.88 | | | |
| | | Hueco N° 11 | m2 | 1.20 | 0.90 | 1.08 | | | |
| | | Hueco N° 12 | m2 | 1.00 | 0.40 | 0.40 | | | |
| | | | | Bacheo | m2 | | | | 8.80 |
| 26/04/2021 | Km 09+500 - Km 10+500 | Hueco N° 01 | m2 | 0.80 | 0.60 | 0.48 | | | |
| | | Hueco N° 02 | m2 | 0.87 | 0.80 | 0.70 | | | |
| | | Hueco N° 03 | m2 | 1.00 | 1.00 | 1.00 | | | |
| | | Hueco N° 04 | m2 | 0.80 | 0.80 | 0.64 | | | |
| | | Hueco N° 05 | m2 | 0.80 | 0.70 | 0.56 | | | |
| | | Hueco N° 06 | m2 | 0.80 | 0.80 | 0.64 | | | |
| | | Hueco N° 07 | m2 | 1.00 | 0.60 | 0.60 | | | |
| | | Hueco N° 08 | m2 | 1.00 | 0.80 | 0.80 | | | |
| | | Hueco N° 09 | m2 | 0.50 | 0.40 | 0.20 | | | |
| | | Hueco N° 10 | m2 | 1.00 | 0.80 | 0.80 | | | |
| | | Hueco N° 11 | m2 | 1.00 | 1.00 | 1.00 | | | |
| | | Hueco N° 12 | m2 | 1.00 | 0.60 | 0.60 | | | |
| | | Hueco N° 13 | m2 | 1.00 | 0.80 | 0.80 | | | |
| | | Hueco N° 14 | m2 | 0.80 | 0.60 | 0.48 | | | |
| | | Bacheo | m2 | | | | 9.30 | | |
| 27/04/2021 | Km 10+500 - Km 11+500 | Hueco N° 01 | m2 | 1.00 | 1.00 | 1.00 | | | |
| | | Hueco N° 02 | m2 | 1.00 | 0.50 | 0.50 | | | |
| | | Hueco N° 03 | m2 | 1.00 | 0.50 | 0.50 | | | |
| | | Hueco N° 04 | m2 | 0.50 | 0.60 | 0.30 | | | |
| | | Hueco N° 05 | m2 | 0.50 | 0.80 | 0.40 | | | |
| | | Hueco N° 06 | m2 | 0.60 | 0.40 | 0.24 | | | |
| | | Hueco N° 07 | m2 | 0.70 | 0.80 | 0.56 | | | |
| | | Hueco N° 08 | m2 | 0.70 | 0.80 | 0.56 | | | |
| | | Hueco N° 09 | m2 | 0.60 | 0.40 | 0.24 | | | |
| | | Hueco N° 10 | m2 | 1.00 | 0.80 | 0.80 | | | |
| | | Bacheo | m2 | | | | 5.10 | | |
| | | Hueco N° 01 | m2 | 1.00 | 1.00 | 1.00 | | | |
| | | Hueco N° 02 | m2 | 0.70 | 0.50 | 0.35 | | | |
| | | Hueco N° 03 | m2 | 1.00 | 0.60 | 0.60 | | | |
| | | Hueco N° 04 | m2 | 0.50 | 0.70 | 0.35 | | | |
| | | Hueco N° 05 | m2 | 0.50 | 0.60 | 0.30 | | | |
| | | Bacheo | m2 | | | | 5.93 | | |

CONSORCIO LAS TAYAS

Magna Judith Zamora Cubas
Representante Legal

Ing. Jóhán Nicolás Colonia Cordova
CIP: 123885

Victor Manuel Muñoz Huamán
INGENIERO CIVIL
Reg. CIP N° 122272



**SUSTENTO DE ACTIVIDADES EJECUTADAS
(CARGAS DE TRABAJO EJECUTADAS)**

SERVICIO : MANTENIMIENTO PERIÓDICO Y RUTINARIO DEL CAMINO VECINAL: CRUCE TAYAS - TAYAS - CONGADIPE - EMP. CA-101 (AMANCHALOC).

TRAMO : CRUCE TAYAS - TAYAS - CONGADIPE - EMP. CA-101 (AMANCHALOC).

ACTIVIDAD : CONSERVACION DE CALZADA

FECHA : Abril-2021

| | | | | | | | |
|-------------|-----------------------|-------------|------|------|------|------|-------|
| 28/04/2021 | Km 11+500 - Km 12+500 | Hueco N° 06 | m2 | 0.60 | 1.00 | 0.60 | 5.93 |
| | | Hueco N° 07 | m2 | 0.70 | 0.50 | 0.35 | |
| | | Hueco N° 08 | m2 | 0.70 | 0.50 | 0.35 | |
| | | Hueco N° 09 | m2 | 0.60 | 0.60 | 0.36 | |
| | | Hueco N° 10 | m2 | 1.00 | 0.70 | 0.70 | |
| | | Hueco N° 11 | m2 | 0.70 | 0.70 | 0.49 | |
| | Km 12+500 - Km 13+000 | Bacheo | m2 | | | | 15.40 |
| | | Hueco N° 13 | m2 | 1.00 | 0.60 | 0.60 | 15.40 |
| | | Hueco N° 14 | m2 | 2.00 | 1.00 | 2.00 | |
| | | Hueco N° 15 | m2 | 1.00 | 1.50 | 1.50 | |
| | | Hueco N° 16 | m2 | 1.50 | 1.00 | 1.50 | |
| | | Hueco N° 17 | m2 | 1.00 | 1.00 | 1.00 | |
| Hueco N° 18 | | m2 | 1.00 | 1.00 | 1.00 | | |
| Hueco N° 19 | | m2 | 1.00 | 1.50 | 1.50 | | |
| Hueco N° 20 | | m2 | 1.50 | 1.70 | 2.55 | | |
| Hueco N° 21 | | m2 | 1.00 | 1.00 | 1.00 | | |
| Hueco N° 22 | | m2 | 1.50 | 1.50 | 2.25 | | |
| Hueco N° 23 | | m2 | 0.50 | 1.00 | 0.50 | | |
| 29/04/2021 | Km 13+000 - Km 13+500 | Bacheo | m2 | | | | |
| | | Hueco N° 01 | m2 | 0.80 | 0.50 | 0.40 | 12.85 |
| | | Hueco N° 02 | m2 | 1.00 | 0.80 | 0.80 | |
| | | Hueco N° 03 | m2 | 1.00 | 1.50 | 1.50 | |
| | | Hueco N° 04 | m2 | 1.10 | 1.00 | 1.10 | |
| | | Hueco N° 05 | m2 | 1.00 | 1.00 | 1.00 | |
| | | Hueco N° 06 | m2 | 1.00 | 1.00 | 1.00 | |
| | | Hueco N° 07 | m2 | 1.60 | 1.50 | 2.40 | |
| | | Hueco N° 08 | m2 | 1.00 | 1.70 | 1.70 | |
| | | Hueco N° 09 | m2 | 1.00 | 1.00 | 1.00 | |
| | | Hueco N° 10 | m2 | 0.50 | 1.50 | 0.75 | |
| | | Hueco N° 11 | m2 | 0.60 | 1.50 | 0.90 | |
| Hueco N° 12 | m2 | 0.30 | 1.00 | 0.30 | | | |
| 30/04/2021 | Km 13+500 - Km 14+000 | Bacheo | m2 | | | | 19.87 |
| | | Hueco N° 01 | m2 | 1.00 | 1.00 | 1.00 | 19.87 |
| | | Hueco N° 02 | m2 | 0.80 | 0.50 | 0.40 | |
| | | Hueco N° 03 | m2 | 0.80 | 1.00 | 0.80 | |
| | | Hueco N° 04 | m2 | 0.90 | 1.00 | 0.90 | |
| | | Hueco N° 05 | m2 | 1.00 | 1.50 | 1.50 | |
| | | Hueco N° 06 | m2 | 1.00 | 1.00 | 1.00 | |
| | | Hueco N° 07 | m2 | 1.10 | 1.00 | 1.10 | |
| | | Hueco N° 08 | m2 | 1.00 | 1.00 | 1.00 | |
| | | Hueco N° 09 | m2 | 1.00 | 1.50 | 1.50 | |
| | | Hueco N° 10 | m2 | 1.60 | 1.00 | 1.60 | |
| | | Hueco N° 11 | m2 | 1.00 | 1.00 | 1.00 | |
| | | Hueco N° 12 | m2 | 1.50 | 1.50 | 2.25 | |
| | | Hueco N° 13 | m2 | 1.10 | 1.00 | 1.10 | |
| | | Hueco N° 14 | m2 | 1.00 | 0.60 | 0.60 | |
| | | Hueco N° 15 | m2 | 1.00 | 0.70 | 0.70 | |
| | | Hueco N° 16 | m2 | 1.60 | 0.70 | 1.12 | |
| | | Hueco N° 17 | m2 | 1.00 | 1.00 | 1.00 | |
| | | Hueco N° 18 | m2 | 1.50 | 0.50 | 0.75 | |
| Hueco N° 19 | m2 | 0.91 | 0.60 | 0.55 | | | |
| 30/04/2021 | Km 14+000 - Km 14+500 | Bacheo | m2 | | | | 12.60 |
| | | Hueco N° 01 | m2 | 1.00 | 0.60 | 0.60 | 12.60 |
| | | Hueco N° 02 | m2 | 1.00 | 0.50 | 0.50 | |
| | | Hueco N° 03 | m2 | 1.00 | 0.60 | 0.60 | |
| | | Hueco N° 04 | m2 | 1.00 | 0.70 | 0.70 | |
| | | Hueco N° 05 | m2 | 1.50 | 0.70 | 1.05 | |
| | | Hueco N° 06 | m2 | 0.80 | 0.70 | 0.56 | |
| | | Hueco N° 07 | m2 | 1.30 | 1.00 | 1.30 | |
| | | Hueco N° 08 | m2 | 1.00 | 0.50 | 0.50 | |
| | | Hueco N° 09 | m2 | 1.50 | 0.80 | 1.20 | |
| | | Hueco N° 10 | m2 | 0.80 | 0.70 | 0.56 | |
| | | Hueco N° 11 | m2 | 1.20 | 0.70 | 0.84 | |
| | | Hueco N° 12 | m2 | 1.00 | 1.00 | 1.00 | |
| | | Hueco N° 13 | m2 | 1.50 | 0.50 | 0.75 | |
| | | Hueco N° 14 | m2 | 0.80 | 0.80 | 0.64 | |
| | | Hueco N° 15 | m2 | 1.20 | 1.00 | 1.20 | |
| Hueco N° 16 | m2 | 1.00 | 0.60 | 0.60 | | | |
| | | Bacheo | m2 | | | | 16.29 |
| | | Hueco N° 01 | m2 | 0.87 | 0.40 | 0.35 | |
| | | Hueco N° 02 | m2 | 1.00 | 0.60 | 0.60 | |

CONSORCIO LAS TAYAS

Zamora
Mg. Judith Zamora Cubas
Representante Legal

Ing. Juan Nicolás Coloma Cordova
Ing. Juan Nicolás Coloma Cordova
CIP: 123885

Victor Manuel Niñez Huamán
INGENIERO CIVIL
Reg. CIP 11730273



**SUSTENTO DE ACTIVIDADES EJECUTADAS
(CARGAS DE TRABAJO EJECUTADAS)**

SERVICIO : MANTENIMIENTO PERIÓDICO Y RUTINARIO DEL CAMINO VECINAL: CRUCE TAYAS - TAYAS - CONGADIPE - EMP. CA-101 (AMANHALOC).
TRAMO : CRUCE TAYAS - TAYAS - CONGADIPE - EMP. CA-101 (AMANHALOC).
ACTIVIDAD : CONSERVACION DE CALZADA
FECHA : Abril-2021

| | | | | | | | | | | |
|-------------|-----------------------|-------------|-----------------------|-------------|------|------|-------|------|------|-------|
| 30/04/2021 | Km 14+500 - Km 15+000 | Hueco N° 03 | m2 | 1.00 | 0.70 | 0.70 | 16.29 | | | |
| | | Hueco N° 04 | m2 | 0.60 | 0.70 | 0.42 | | | | |
| | | Hueco N° 05 | m2 | 1.00 | 1.00 | 1.00 | | | | |
| | | Hueco N° 06 | m2 | 0.80 | 0.50 | 0.40 | | | | |
| | | Hueco N° 07 | m2 | 1.50 | 0.80 | 1.20 | | | | |
| | | Hueco N° 08 | m2 | 1.00 | 1.00 | 1.00 | | | | |
| | | Hueco N° 09 | m2 | 1.00 | 0.60 | 0.60 | | | | |
| | | Hueco N° 10 | m2 | 1.50 | 0.80 | 1.20 | | | | |
| | | Hueco N° 11 | m2 | 0.80 | 0.60 | 0.48 | | | | |
| | | Hueco N° 12 | m2 | 1.30 | 0.80 | 1.04 | | | | |
| | | Hueco N° 13 | m2 | 1.00 | 0.70 | 0.70 | | | | |
| | | Hueco N° 14 | m2 | 1.50 | 1.00 | 1.50 | | | | |
| | | Hueco N° 15 | m2 | 0.80 | 0.50 | 0.40 | | | | |
| | | Hueco N° 16 | m2 | 1.20 | 0.80 | 0.96 | | | | |
| | | Hueco N° 17 | m2 | 1.00 | 1.00 | 1.00 | | | | |
| | | Hueco N° 18 | m2 | 1.50 | 0.60 | 0.90 | | | | |
| | | Hueco N° 19 | m2 | 0.80 | 0.80 | 0.64 | | | | |
| | | Hueco N° 20 | m2 | 1.00 | 0.60 | 0.60 | | | | |
| | | Hueco N° 21 | m2 | 1.00 | 0.60 | 0.60 | | | | |
| | | 30/04/2021 | Km 15+000 - Km 15+200 | Bacheo | m2 | | | | | 16.25 |
| | | | | Hueco N° 01 | m2 | 0.90 | | 0.60 | 0.54 | |
| Hueco N° 02 | m2 | | | 0.80 | 0.40 | 0.32 | | | | |
| Hueco N° 03 | m2 | | | 0.70 | 0.60 | 0.42 | | | | |
| Hueco N° 04 | m2 | | | 0.60 | 0.50 | 0.30 | | | | |
| Hueco N° 05 | m2 | | | 1.00 | 0.90 | 0.90 | | | | |
| Hueco N° 06 | m2 | | | 0.80 | 0.50 | 0.40 | | | | |
| Hueco N° 07 | m2 | | | 1.50 | 0.80 | 1.20 | | | | |
| Hueco N° 08 | m2 | | | 1.00 | 1.00 | 1.00 | | | | |
| Hueco N° 09 | m2 | | | 1.00 | 0.40 | 0.40 | | | | |
| Hueco N° 10 | m2 | | | 1.50 | 0.60 | 0.90 | | | | |
| Hueco N° 11 | m2 | | | 0.80 | 0.50 | 0.40 | | | | |
| Hueco N° 12 | m2 | | | 2.50 | 0.90 | 2.25 | | | | |
| Hueco N° 13 | m2 | | | 0.87 | 0.50 | 0.44 | | | | |
| Hueco N° 14 | m2 | | | 1.00 | 0.40 | 0.40 | | | | |
| Hueco N° 15 | m2 | | | 0.80 | 0.60 | 0.48 | | | | |
| Hueco N° 16 | m2 | | | 2.50 | 0.50 | 1.25 | | | | |
| Hueco N° 17 | m2 | | | 1.00 | 0.90 | 0.90 | | | | |
| Hueco N° 18 | m2 | | | 1.00 | 0.50 | 0.50 | | | | |
| Hueco N° 19 | m2 | | | 1.50 | 0.80 | 1.20 | | | | |
| Hueco N° 20 | m2 | | | 1.00 | 1.00 | 1.00 | | | | |
| Hueco N° 21 | m2 | | | 0.90 | 0.50 | 0.45 | | | | |
| Hueco N° 22 | m2 | 1.00 | 0.60 | 0.60 | | | | | | |

MR104 : REMOCION DE DERRUMBES **Total: 14.63 M2**

| Fecha | Progresiva | | Descripcion | Unidad | N° Carretilla | m3/Carretilla | Parcial | Total |
|------------|------------|-----------|----------------|--------|---------------|---------------|---------|-------|
| | Inicio | Final | | | | | | |
| 12/04/2021 | Km 01+000 | Km 01+168 | Derrumbe N° 01 | m2 | 30.00 | 12.00 | 2.50 | 14.63 |
| 13/04/2021 | Km 01+168 | Km 01+428 | Derrumbe N° 02 | m2 | 32.00 | 12.00 | 2.67 | |
| 19/04/2021 | Km 05+000 | Km 05+200 | Derrumbe N° 03 | m2 | 33.00 | 12.00 | 2.75 | |
| 20/04/2021 | Km 10+000 | Km 10+200 | Derrumbe N° 04 | m2 | 28.00 | 12.00 | 2.33 | |
| 22/04/2021 | Km 12+000 | Km 12+150 | Derrumbe N° 05 | m2 | 27.00 | 12.00 | 2.25 | |
| 28/04/2021 | Km 14+120 | Km 14+240 | Derrumbe N° 06 | m2 | 25.59 | 12.00 | 2.13 | |

CONSORCIO LAS TAYAS

 Ing. Judith Zamora Cubas
 Representante Legal

Ing. Juan Nicolas Cotomia Cordova
 CIP: 123885

Victor Manuel Nunez Huaman
 INGENIERO CIVIL
 Reg. CIP N° 186273



**SUSTENTO DE ACTIVIDADES EJECUTADAS
(CARGAS DE TRABAJO EJECUTADAS)**

SERVICIO : MANTENIMIENTO PERIÓDICO Y RUTINARIO DEL CAMINO VECINAL: CRUCE TAYAS - TAYAS - CONGADIPE - EMP. CA-101
TRAMO : CRUCE TAYAS - TAYAS - CONGADIPE - EMP. CA-101 (AMANCHALOC).
ACTIVIDAD : LIMPIEZA DE OBRAS DE ARTE
FECHA : Abril-2021

MR201 : LIMPIEZA DE CUNETAS **Total: 1,892.73 M**

| Fecha | Progresiva | | Descripción | Unidad | Dimension | | | Parcial | Total |
|------------|------------|-------------|---------------------|--------|-----------|-------|--------|---------|----------|
| | Inicio | Final | | | Largo | Ancho | Altura | | |
| 12/04/2021 | Km 01+000 | - Km 01+520 | Limpieza de Cunetas | Km | 520.00 | | | 520.00 | 1,892.73 |
| 19/04/2021 | Km 02+000 | - Km 02+650 | Limpieza de Cunetas | Km | 650.00 | | | 650.00 | |
| 23/04/2021 | Km 03+000 | - Km 03+500 | Limpieza de Cunetas | Km | 500.00 | | | 500.00 | |
| 27/04/2021 | Km 04+000 | - Km 04+223 | Limpieza de Cunetas | Km | 222.73 | | | 222.73 | |

MR202 : LIMPIEZA DE ALCANTARILLAS **Total: 6.94 M2**

| Fecha | Progresiva | | Descripción | Unidad | Dimension | | | N° de veces | Parcial | Total |
|------------|------------|-------------|----------------|--------|-----------|-------|--------|-------------|---------|-------|
| | Inicio | Final | | | Largo | Ancho | Altura | | | |
| 12/04/2021 | Km 09+155 | - Km 09+155 | Alcantarilla 1 | Und. | | | | 1.00 | 1.00 | 6.94 |
| 12/04/2021 | Km 09+785 | - Km 09+785 | Alcantarilla 2 | Und. | | | | 1.00 | 1.00 | |
| 19/04/2021 | Km 10+818 | - Km 10+818 | Alcantarilla 3 | Und. | | | | 1.00 | 1.00 | |
| 19/04/2021 | Km 12+658 | - Km 12+658 | Alcantarilla 4 | Und. | | | | 1.00 | 1.00 | |
| 23/04/2021 | Km 13+680 | - Km 13+680 | Alcantarilla 5 | Und. | | | | 2.94 | 2.94 | |

MR203 : LIMPIEZA DE BADEN **64.87 M2**

| Fecha | Progresiva | | Descripción | Unidad | Dimension | | | Parcial | Total |
|------------|------------|-------------|-------------------|--------|-----------|-------|--------|---------|-------|
| | Inicio | Final | | | Largo | Ancho | Altura | | |
| 12/04/2021 | Km 00+475 | - Km 00+475 | Limpieza de Badén | M2 | 5.10 | 4.20 | | 21.42 | 64.87 |
| 19/04/2021 | Km 00+560 | - Km 00+560 | Limpieza de Badén | M2 | 5.00 | 4.00 | | 20.00 | |
| 20/04/2021 | Km 00+665 | - Km 00+665 | Limpieza de Badén | M2 | 4.90 | 4.79 | | 23.45 | |

CONSORCIO LAS TAYAS

Manuel J. Rodríguez
 Mag. J. Rodríguez
 Representante Legal

Ing. Juan Carlos Coronado Cordova
 Ing. Juan Carlos Coronado Cordova
 CIP: 123885

Victor Manuel Muñoz Huamán
 Victor Manuel Muñoz Huamán
 INGENIERO CIVIL
 REG. CIP N° 166273



**SUSTENTO DE ACTIVIDADES EJECUTADAS
(CARGAS DE TRABAJO EJECUTADAS)**

SERVICIO : MANTENIMIENTO PERIÓDICO Y RUTINARIO DEL CAMINO VECINAL: CRUCE TAYAS - TAYAS - CONGADIPE - EMP. CA-101 (AMANCHALOC).
TRAMO : CRUCE TAYAS - TAYAS - CONGADIPE - EMP. CA-101 (AMANCHALOC).
ACTIVIDAD : CONSERVACION DE SEÑALES
FECHA : Abril-2021

MR401 : CONSERVACION DE SEÑALES **Total: 3.15 UND**

| Fecha | Progresiva | | Descripcion | Unidad | Dimension | | | N° de veces | Parcial | Total |
|------------|------------|-------------|-------------------------|--------|-----------|-------|--------|-------------|---------|-------|
| | Inicio | Final | | | Largo | Ancho | Altura | | | |
| 17/04/2021 | Km 00+000 | - Km 02+000 | Conservación de señales | Und. | | | | 1.05 | 1.05 | 3.15 |
| 19/04/2021 | Km 04+000 | - Km 06+000 | Conservación de señales | Und. | | | | 1.10 | 1.10 | |
| 26/04/2021 | Km 08+000 | - Km 10+000 | Conservación de señales | Und. | | | | 1.00 | 1.00 | |

CONSORCIO LAS TAYAS

 Magna Judith Zamora Cubas
 Representante Legal

Ing. Juan Nicolas Colonia Cordova
 CIB: 123885

Victor Manuel Muñoz Huamán
 INGENIERO CIVIL
 P. C. C. N° 139273



**SUSTENTO DE ACTIVIDADES EJECUTADAS
(CARGAS DE TRABAJO EJECUTADAS)**

SERVICIO : MANTENIMIENTO PERIÓDICO Y RUTINARIO DEL CAMINO VECINAL: CRUCE TAYAS - TAYAS - CONGADIPE - EMP. CA-101 (AMANCHALOC).
TRAMO : CRUCE TAYAS - TAYAS - CONGADIPE - EMP. CA-101 (AMANCHALOC).
ACTIVIDAD : VIGILANCIA Y CONTROL VIAL
FECHA : Abril-2021

MR601 : VIGILANCIA Y CONTROL **Total: 30.920 KM**

| Fecha | Progresiva | | Descripcion | Unidad | Dimension | | | Parcial | Total |
|------------|------------|-------------|----------------------|--------|-----------|-------|--------|---------|--------|
| | Inicio | Final | | | Largo | Ancho | Altura | | |
| 13/04/2021 | Km 00+000 | - Km 15+260 | Vigilancia y Control | Km | 15.260 | | | 15.260 | 30.920 |
| 20/04/2021 | Km 00+000 | - Km 15+260 | Vigilancia y Control | Km | 15.260 | | | 15.260 | |
| 27/04/2021 | Km 00+000 | - Km 00+400 | Vigilancia y Control | Km | 0.400 | | | 0.400 | |

CONSORCIO LAS TAYAS

Magna Judith Zamora Cubas
 Magna Judith Zamora Cubas
 Representante Legal

Juan Nicolás Coloma Cordova
 Ing. Juan Nicolás Coloma Cordova
 CIP: 123885


Victor Manuel Nájera Figueroa
 Victor Manuel Nájera Figueroa
 INGENIERO CIVIL
 Reg. CIP N° 155273



ANEXO N° 05



Ing. Juan Nicolas Colonia Cordova
CIP: 123885

CONSORCIO LAS TAYAS


Magna Judith Zamora Cubas
Representante Legal



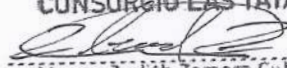
Victor Manuel N
INGENIERO CIVIL
Reg. CIP. N° 186273




ANEXO N° 07



Ing. Juan Nicolas Colonia Cordova
CIP: 123885

CONSORCIO LAS TAYAS


Magna Judith Zamora Cubas
Representante Legal



Victor Manuel Nunez Huaman
INGENIERO CIVIL
Reg. CIP N° 186273

CLT CONSORCIO LAS TAYAS



FORMATO Nº 03.03

PROGRAMACION - SIGUIENTE MES - 2021

CONTRATISTA : CONSORCIO LAS TAYAS
 TRAMO : CRUCE TAYAS - TAYAS - CONGADIFE - EMP. CA-101 (AMANCHALOC).

CATEGORIA : VECINAL DEPARTAMENTAL
 Jefe de Man. : ING. JUAN NICOLAS COLONIA CORDOVA

Nº DE TRABAJADORES:

KM: 00-000 AL 7+727

05

LONGITUD : 7.39 Km.

CUADRELLA Nº

01

| Nº | COD. | ACTIVIDADES | RENDIMT (UND) | MES: Mayo | | | | | | | | | | | | TOTAL | | | | | | | | | | | | | | | | | | | |
|----|-----------|---|---------------|-----------|----|----|-----------|--------|--------|-----------|--------|----|-----------|--------|--------|--------|-----------|----|--------|--------|--------|--------|--------|--------|--------|--------|--------|--------|----|----|----------|------|----|----------|--------|
| | | | | 1ª SEMANA | | | 2ª SEMANA | | | 3ª SEMANA | | | 4ª SEMANA | | | | 5ª SEMANA | | | | | | | | | | | | | | | | | | |
| | | | | S | L | M | S | L | M | S | L | M | S | L | M | | S | L | M | | | | | | | | | | | | | | | | |
| 1 | MR101 | Limpieza de Calzada | 0,60 | 01 | 02 | 03 | 04 | 05 | 06 | 07 | 08 | 09 | 10 | 11 | 12 | 13 | 14 | 15 | 16 | 17 | 18 | 19 | 20 | 21 | 22 | 23 | 24 | 25 | 26 | 27 | 28 | 29 | 30 | 31 | 280,57 |
| 2 | MR102 | Bacheo - Camino Tipo II | 40,00 | | | | 13,20 | 15,24 | 11,20 | 5,96 | | | 15,29 | 17,58 | 23,69 | 25,78 | 26,47 | | 29,80 | | | 17,56 | | | 16,54 | 24,57 | | | | | 11,45 | 7,55 | | | 220,07 |
| 3 | MR102 | Bacheo - Camino Tipo III | 40,00 | | | | | | | 11,20 | 5,96 | | 17,58 | 18,69 | 11,42 | | | | | | | | | | | | | | | | | | | | |
| 4 | MR103 | Desquinche | 2,50 | | | | | | | | | | | | | | | | | | | | | | | | | | | | | | | | |
| 5 | MR104 | Remoción de Derribos | 9,00 | | | | 1,50 | 2,65 | 1,26 | | | | | | | | | | | | | | | | 2,23 | 2,45 | | | | | | | | 13,51 | |
| 6 | SEC.305 | Perfilado de la superficie sin aporte de masa | 3,000,00 | | | | | | | | | | | | | | | | | | | | | | | | | | | | | | | | |
| 7 | MR201 | Limpieza de Cunetas | 480,00 | | | | 387,14 | | | | | | 410,00 | | | | | | | | | 480,00 | | | | | | 470,00 | | | | | | 1,747,14 | |
| 8 | MR202 | Limpieza de Alcantarillas | 2,00 | | | | | | | | | | | | | | | | | | | | | | | | | | | | | | | 6,40 | |
| 9 | MR203 | Limpieza de Bacheos | 40,00 | | | | | | | | | | 19,27 | | | | | | | | | | | | 2,40 | | | | | | | | | 59,88 | |
| 10 | MR204 | Limpieza de Zanjias de Coronación | 120,00 | | | | | | | | | | | | | | | | | | | | | | | | | | | | | | | | |
| 11 | MR205 | Limpieza de Fontones | 2,00 | | | | | | | | | | | | | | | | | | | | | | | | | | | | | | | | |
| 12 | MR206 | Encav. de Pq. Cursos de Agua | 60,00 | | | | | | | | | | | | | | | | | | | | | | | | | | | | | | | | |
| 13 | MR301 | Rosa y Limpieza | 1,200,00 | | | | 300,00 | 430,00 | 440,00 | 463,67 | 370,00 | | 310,00 | 410,00 | 400,00 | 460,00 | 380,00 | | 300,00 | 320,00 | 310,00 | 310,00 | 360,00 | 450,00 | 380,00 | 300,00 | 300,00 | | | | 6,963,67 | | | | |
| 14 | MR401 | Conservación de Señales | 10,00 | | | | | | | | | | | | | | | | | | | | | | | | | | | | | | | 2,91 | |
| 15 | MR501 | Referenciación | 600,00 | | | | | | | | | | | | | | | | | | | | | | | | | | | | | | | | |
| 16 | MR601 | Vigilancia y Control | 25,00 | | | | | | | | | | | | | | | | | | | | | | | | | | | | | | | | |
| 17 | MR701 | Reparación de Muros Secos | 6,00 | | | | | | | | | | | | | | | | | | | | | | | | | | | | | | | | |
| 18 | MR702 | Reparación de Pontones | 1,00 | | | | | | | | | | | | | | | | | | | | | | | | | | | | | | | | |
| 19 | MR-102.01 | Transporte de Material de Cantera | 6,00 | | | | | | | | | | | | | | | | | | | | | | | | | | | | | | | | |

CONSORCIO LAS TAYAS

Magda Judith Zamora Cubas
 Representante Legal

REPRESENTANTE LEGAL

Ing. Juan Nicolas Colonia Cordova
 CIP: 123885

INSPECTOR

Victor Manuel Nolas Huaman
 INGENIERO CIVIL
 Reg. O.P. Nº 180273


INSPECTOR



6. PANEL FOTOGRAFICO



Ing. Juan Nicolás Colonia Cordova
CIP: 123885

CONSORCIO LAS TAYAS


Magna Judith Zamora Cubas
Representante Legal



Victor Manuel Núñez Huamán
INGENIERO CIVIL
Reg. CIP N° 155273




PANEL FOTOGRÁFICO




Foto N° 01: Equipo de trabajo, charla de 5 minutos previo a la realización de labores diarias.



Foto N° 02: Limpieza de cunetas.


Ing. Juan Nicolás Colonia Cordova
CIP: 123885

CONSORCIO LAS TAYAS

Magra Judith Zamora Cubas
Representante Legal


Victor Manuel Nuñez Huamán
INGENIERO CIVIL
Reg. CIP: 12345678




Unnamed Road, Perú
Latitude -7.353622° Longitude -78.907772°
LOCAL 16:53:19 GMT 21:53:19 FRIDAY 19.03.2021 ALTITUDE 3272 METER


Foto N° 03: Limpieza de cunetas.



Unnamed Road, Perú
Latitude -7.353597° Longitude -78.908073°
LOCAL 13:35:49 GMT 18:35:49 FRIDAY 19.03.2021 ALTITUDE 3273 METER

Foto N° 04: Remoción de derrumbes.


Ing. Juan Nicolás Cordova
CIP: 123885

CONSORCIO LAS TAYAS

Magna Judith Zamora Cubas
Representante Legal


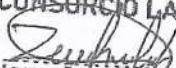


Victor Manuel Rojas Huamán
INGENIERO CIVIL
Reg. CIP N° 186273



Foto N° 05: Remoción de derrumbes.



Ing. Juan Nicolas Colonia Cordova
CIP: 123885

CONSORCIO LAS TAYAS

Magra Judith Zamora Cubas
Representante Legal

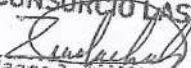

Victor Manuel Nolas Huaman
INGENIERO CIVIL
Reg. CIP N° 123373



7. COPIA DEL CUADERNO DEL MANTENIMIENTO



Mag. Juan Nicolás Coloma Gordova
CIP: 123885

CONSORCIO LAS TAYAS


Magna Judith Zamora Cubas
Representante Legal



Victor Román Ruiz Sánchez
Ingeniero Civil
Reg. CIP. N° 166273

CUADERNO DE OBRA

50



FECHA: Marzo 21 de abril del 2021 MODALIDAD: Por
OBRA: Ejecución del Montonimiento Perimetral y Restricción de Camino
PROYECTO: Urbinal Curotoyer - Toyer - Longobela SUP CA-101 (Amarochales).
PROGRAMA: _____
ENTIDAD EJECUTORA: Consorcio los Toyer.

Asiento N° 79

21-04-2021

del presente
Se inicia la jornada de trabajo con la toma de temperatura, lavado y desinfección de manos de todo el personal de trabajo; posterior a ello se brinda la Onda de 5 minutos en la cual se hace el tema: protección de broza y mona, seguidamente se continúa con la remoción de donumbas, limpieza de cunetas, limpieza de alcantarilla y limpieza de bodegas; al momento de las 3:15 pm se presenta fuertes vientos facilitados en la zona lo que obliga a suspender los labores del día.

Ing. Juan Nicolas Colonia Cordova
CIP 123885

ASIENTO N° 80 DEL INSPECTOR.

- Se continúa con la ejecución de las actividades a la cual se verifica que se está realizando la Remoción de la Cierrecera, limpieza de Calzada, limpieza de Bodegas, limpieza de Alcantarillas.
- También se verifica la presencia de Huelgas.

Victor Manuel Torres Plasmán
INSPECTOR
CIP N° 150878

Ing. Juan Nicolas Colonia Cordova
RESIDENTE
CIP 123885

SUPERVISOR

Grafiresa

CUADERNO DE OBRA

49

47



FECHA: Junio 19 de abril del 2021 MODALIDAD: Por Compañía
OBRA: Ejecución del Mantenimiento Periódico y Rutinario Comino
PROYECTO: Normal Cauce Fojos - Fojos - Cangalife Bar. S. C. 2011
PROGRAMA: _____
ENTIDAD EJECUTORA: Comarcas los Fojos

Asiento N° 77 del Residente

19-04-2021

Se da inicio a la actividad con el cumplimiento del plan Covid 19 posterior a ello se brinda la charla de 5 minutos abordando el tema: Primeros auxilios - Primeros auxilios o ello no trasladamos a la zona de trabajo para continuar con la limpieza de canchales, alcantarillas, Baderas para que una vez limpias esto, obra de arte permitan que el agua fluya libremente; por lo tanto se termina la jornada diaria como siempre con el cumplimiento del protocolo Covid 19 en beneficio de la Salud de nuestros trabajadores.

Asiento N° 78 DEL INSPECTOR

Ing. Juan Nicolas Colonia Cordova
CIP: 123885

- Se verificó la continuación de las actividades de la obra como Limpieza de Baderas, Alcantarillas y Limpieza de Canchales.

- Se recomienda el cumplimiento del uso completo de los EPPs.

VIC INSPECTOR

Ing. Juan Nicolas Colonia Cordova
RECIENDE

SUPERVISOR

Grafiresa



FECHA: Marzo 14 de abril del 2021 MODALIDAD: Cominu
 OBRA: Ejecución del Mantenimiento periódico y rutinario
 PROYECTO: Vocinal Cruz Tayer - Tayer - Longoripe ESP-CA 101
 PROGRAMA: _____
 ENTIDAD EJECUTORA: Consorcio los Tayer.

Asiento N° 75

14-04-2021

Del presente

Se da inicio a los trabajos del día con los temas de temperatura, lavado y desinfección de manos de todo el personal, seguidamente se procede con los chequeos de 5 minutos de Seguridad y Salud en el trabajo con el tema el uso correcto del A.P., seguidamente se procede con la generación de los tiempos de desmontaje, unete y remoción de elementos, al promedio de los 4:00 pm se presenta precipitación en la zona de trabajo sin afectar la cual obliga a parar las actividades del día.

Ing. Juan Nicolas Colonis Cordova
CIP: 123985

Asiento N° 76

DEL INSPECTOR.

- Se verificó la Realización o Ejecución de las actividades de los temas como Limpieza de colantarrillas, unetes y también Limpieza de la Derrumera. que se está produciendo debido a las lluvias.
- Se recomienda la capacitación correspondiente por parte del encargado del Consorcio a los trabajadores sobre todas las actividades que se realizan.

Victor Manuel Niles Huaman
 INGENIERO CIVIL
 REG. CIP N° 100276

Ing. Juan Nicolas Colonis Cordova
 REG. CIP N° 123985

SUPERVISOR

CUADERNO DE OBRA



47

FECHA: Monte, 13 de abril del 2021 MODALIDAD: Por Contrato
OBRA: Exigencia del Mantenimiento Periódico y Rutinario del Camino
PROYECTO: Vicinal Cuero Tuyo - Tuyo - Longolote EMP - CALI (A Manchales)
PROGRAMA: _____
ENTIDAD EJECUTORA: Comercio los Tuyo

Asiento N° 731
del Residente.
Se dio inicio a las actividades del día con la presencia de Nuvia en la zona, lo cual permitió iniciar las labores al finalizar de las 10:00 am del día; la cual continúa con la limpieza de canchales y remoción de domos; estas actividades consisten primero con la salida preventiva y dispositivos de seguridad para evitar iniciar el trabajo con seguridad y protección del trabajador, se culmina la jornada con el cumplimiento del Plan de Control 19 en presencia de Nuvia la enfermera.

Ing. Juan Nicolás Colonia Cordova
CIP: 123885

ASIENTO N° 74 DEL INSPECTOR

Se verificó la presencia de Nuvia, y asimismo se continúa con las actividades de limpieza de canchales y Remoción de domos.
Se verificó el cumplimiento de los protocolos de Bioseguridad.

Vic. El Nudo Humán
ING. ALBERTO CIVIL
INSPECTOR

Ing. Juan Nicolás Colonia Cordova
RESIDENTE

SUPERVISOR



FECHA: lunes 12 de abril del 2021 MODALIDAD: for
OBRA: Ejecución del Mantenimiento Periódico y Retornos
PROYECTO: Verinal (Nuevo Foz - Foz - Longorife - 4000 - Central (Amanchabuc))
PROGRAMA: _____
ENTIDAD EJECUTORA: Comando en Jefe Foz

Asiento N° 71 12-04-2021
Del residente.
Se da inicio a las actividades con la aplicación del protocolo del blo. Covid 19 en presencia por lo salud del personal; por otro lado se da aprobación de la inspección se da inicio a la limpieza de canchales en tal sentido se divide en 2 grupos de trabajo para mitigar los riesgos ocasionados por los prefabricados en diferentes fuentes de la canchales, tanto como la limpieza de canchales y limpieza de canchales que no, los dos puntos fundamentales para su implementación en esta época de prevenciones.

Ing. Juan Nicolas Colonia Cordova
CIP: 123885

ASIENTO N° 72
DEL INSPECTOR.
Se verificó la realización de las actividades de limpieza de canchales.
- Así mismo se está cumpliendo con los protocolos de Bioseguridad.

Victor Manuel Nolas Huanza
INGENIERO CIVIL
REG. CIP. N° 100073
INSPECTOR

Ing. Juan Nicolas Colonia Cordova
CIP: 123885
RESIDENTE

SUPERVISOR


FECHA: Viernes 09 de abril del 2021 MODALIDAD: Presencial
 OBRA: Ejecución del Mantenimiento periódico
 PROYECTO: del Camino Veredal Quezacoque - Longor - Longor
 PROGRAMA: _____
 ENTIDAD EJECUTORA: Comercios los fogos



Asiento N° 69
 Del Residente.

09-04-2021


Se da inicio a las actividades del día con la toma de estructura al personal de trabajo y con todo el cumplimiento del plan tendiente como limpieza y desinfección de mano en áreas, luego se procede a la zona de trabajo la que consiste en retirar, limpiar y transportar el material producido de derribo, que se encuentra obstaculizando la plataforma de la calzada, cuando este otro por otro parte se solicita a la inspección la autorización de la limpieza de obras de drenaje para las precipitaciones que se siguen produciendo en la zona de trabajo con frecuencia; al finalizar de las 3:00 PM comienza la precipitación hasta culminar la jornada con el cumplimiento del protocolo del Plan tendiente.



 Ing. Juan Nicolas Colonia Cordova
 CIP: 123885

Asiento N° 70

DEL INSPECTOR

- Se verifica la ejecución de las actividades tales como la limpieza de barrumbes y drenaje una zona transitada.
- Se autoriza que se realice la limpieza de obras de obra y drenaje.


 Victor Manuel Nolas Huamán
 INGENIERO CIVIL
 Reg. CIP N° 108273
 INSPECTOR


 Ing. Juan Nicolas Colonia Cordova
 CIP: 123885

RESIDENTE

SUPERVISOR

CUADERNO DE OBRA



44

FECHA: JUN 08 de abril 2021 MODALIDAD: Por
OBRA: Ejecución del Mantenimiento Periódico y Rutinario
PROYECTO: Viajal Cruz Tzuc - Yagor - Cagadife sup-colo 1 (Amanchol)
PROGRAMA: _____
ENTIDAD EJECUTORA: Comercio la Tzuc

Asiento N° 67

08-04-2021

Del Presidente

Se da inicio a las actividades del Mantenimiento Rutinario del Servicio con la formalización del acta de inicio, con la presencia del Comite de Desarrollo Urbano y Rural al JMG. Seguido Eugenio Bruno Sotelo el Inspector del servicio JMS Victor Manuel Pérez Huanosta en las otras partes luego de firmar el acta se procede con la ejecución del Mantenimiento Rutinario realizando el recorrido al tramo en intervención mencionando días en la laborada durante el tiempo establecido de los días por los fuertes precipitaciones que se presento en la zona luego de recibir dicho recorrido se procede a la eliminación de las ramas para dar transitabilidad por la vía.

Ing. Juan Nicolas Colonia Cordova
CIP: 123456

ASIENTO N° 68

DEL SUPERVISOR INSPECTOR

Se verifica e inicio del Servicio de Mantenimiento Rutinario (FASE III), del camino Viajal en Mención Segun Encaboyado. Asimismo tambien se verifico a sus trabajadores realizando las actividades de acuerdo a programación.

Ing. Juan Nicolas Colonia Cordova
INGENIERO CIVIL
REG. 123456
INSPECTOR

Ing. Juan Nicolas Colonia Cordova
REG. 123456
RESIDENTE

SUPERVISOR

Grafiresa



8. ANEXOS



Ing. Kian Nicolas Colonia Cordova
CIP: 123885

CONSORCIO LAS TAYAS


Magna Judith Zamora Cubas
Representante Legal




Victor Manuel Nunez Piedra
INGENIERO CIVIL
Reg. CIP N° 186273



8.1. FACTURA



Ing. Juan Nicolas Colonia Cordova
CIP: 123885

CONSORCIO LAS TAYAS


Magna Judith Zamora Cubas
Representante Legal



Victor Manuel Nunez Huaman
INGENIERO CIVIL
Reg. CIP N° 190273



CIA ALTA MONTAÑA S.A.C.

Cal. Los Alamos N° Cd3 Villa Universitaria
Cajamarca - Cajamarca - Cajamarca
RPC: 976 364059 - Cel: 995 037 314
E-mail: cerroaltosac@outlook.com

R.U.C. N° 20601893097

FACTURA

001-


0000026

Señor (es): Municipalidad Provincial DE CONTUMAZA - O/C. N° G. Remisión

Dirección: Jr. OCTAVIO ALVA N° 260 R.U.C. N° 20191657447 Fecha: 05/05/12

| CANTIDAD | UNIDAD | DESCRIPCIÓN | P. UNITARIO | TOTAL |
|----------|--------|-------------|-------------|-------|
|----------|--------|-------------|-------------|-------|

| | | | | |
|----|--|--|--|-----------|
| 01 | | POR PAGO DE LA VALORIZACIÓN N° 05 DEL SERVICIO EJECUTADO DEL MANTENIMIENTO PERIODICO Y RUTINARIO DEL CAMINO VECINAL: CRUCE TAYAS-TAYAS - CONGADIBE - EMP. CA-101 (AVANCHAIBI). | | 36,491.39 |
|----|--|--|--|-----------|



Son: TREINTA Y SEIS MIL CUATROCIENTOS NOVENTA Y UNO CON 39/100 SOLES


VALDEZ E.I.R.L.
VALDEZ
 R.U.C.: 20368727301
 Jr. José Gálvez 878 - Cajamarca
 Tel.: 076-361144
 A. de I. N° 2924987163 - Serie 001
 del 1 al 100 - Fl. 24/02/2017

| | |
|--------------|------------------|
| SUB TOTAL | 30,924.91 |
| I.G.V. (%) | 5,566.48 |
| TOTAL | 36,491.39 |


Cancelado



8.2. RELACION DE PERSONAL



Ing. Juan Nicolas Colonia Cordova
CIP: 123885

CONSORCIO LAS TAYAS


Magna Judith Zamora Cubas
Representante Legal



Victor Manuel Nunez Huaman
INGENIERO CIVIL
Reg. CIP N° 166273



9.2. RELACIÓN DE PERSONAL; ROTATIVO, SOCIOS O TRABAJADOR

SERVICIO: MANTENIMIENTO PERIÓDICO Y RUTINARIO DEL CAMINO VECINAL: CRUCE TAYAS - TAYAS - CONGADIPE - EMP. CA-101 (AMANCHALOC)
UBICACIÓN: GUZMANGO - CONTUMAZA - CAJAMARCA

| Datos del Prestador de Servicio | | | |
|---------------------------------|---------------------------------|----------|---------|
| N° | Apellidos y Nombres | DNI | CARGO |
| 1 | Magna Judith Zamora Cubas | 71450501 | GERENTE |
| 2 | Juan Carlos Avellaneda Alarcón. | 26731466 | CHOFER |
| 3 | Edin Uriol Plasencia. | 70031937 | MAESTRO |
| 4 | Eli Plasencia Mostacero | 80079648 | PEON |
| 5 | José Norverto Uriol Calvanapon | 46577831 | PEON |
| 6 | Yuner Amaya Tufino | 71093739 | PEON |
| 7 | Leidy Iris Uriol Mostacero. | 46097513 | PEON |

CONSORCIO LAS TAYAS

 Magna Judith Zamora Cubas
 Representante Legal

Ing. Juan Nicolas Colonia Cordova
 CIP: 123885

Víctor Manuel Núñez Huamán
 INGENIERO CIVIL
 Reg. CIP N° 185273




8.3. TAREO MENSUAL DE PERSONAL CON RESPECTIVA COPIA DE DNI


Ing. Juan Nicolas Colomia Cordova
CIP: 123885

Magna Judith Zamora Cubas
Representante Legal

CONSORCIO LAS TAYAS

CONSORCIO LAS TAYAS

Magna Judith Zamora Cubas
Representante Legal


Victor Manuel Nunez Huamán
INGENIERO CIVIL
Reg. CIP N° 180273



TAREO MENSUAL DE PERSONAL CON RESPECTIVA COPIA DE DNI
HOJA DE TAREO DEL 08/04/2021 AL 30/04/2021

SERVICIO: MANTENIMIENTO PERIÓDICO Y RUTINARIO DEL CAMINO VECINAL: CRUCE TAYAS - TAYAS - CONGADIPE - EMP. CA-101 (AMANCHALOC)
 UBICACIÓN: GUZMANGO - CONTUMAZA - CAJAMARCA
 PLANILLA: 08/04/2021 AL 21/04/2021

| ITEM | NOMBRES Y APELLIDOS | DNI | CATEGORIA | SEMANA 01 | | | | | | | SEMANA 02 | | | | | | | TOTAL DIAS TRABAJADOS | | |
|------|---------------------------------|----------|-----------|-----------|---|----|----|----|----|----|-----------|----|----|----|----|----|----|-----------------------|---|----|
| | | | | 8 | 9 | 10 | 11 | 12 | 13 | 14 | 15 | 16 | 17 | 18 | 19 | 20 | 21 | | | |
| | | | | J | V | S | D | L | M | M | J | V | S | D | L | M | M | | | |
| 1 | Edin Uriol Plasencia. | 26731466 | CHOFER | X | X | X | | X | X | X | | X | X | X | X | X | X | X | X | 12 |
| 2 | Eli Plasencia Mostacero | 70031937 | MAESTRO | X | X | X | | X | X | X | | X | X | X | X | X | X | X | X | 12 |
| 3 | José Norverto Uriol Calvanapon | 80079648 | PEON | X | X | X | | X | X | X | | X | X | X | X | X | X | X | X | 12 |
| 4 | Yuner Amaya Tufino | 46577831 | PEON | X | X | X | | X | X | X | | X | X | X | X | X | X | X | X | 12 |
| 5 | Leidy Iris Uriol Mostacero. | 71093739 | PEON | X | X | X | | X | X | X | | X | X | X | X | X | X | X | X | 12 |
| 6 | Juan Carlos Avellaneda Alarcón. | 46097513 | PEON | X | X | X | | X | X | X | | X | X | X | X | X | X | X | X | 12 |

[Signature]
 Ings. Juan y Victoria Górriz-Córdova
 CIP: 123885

CONSORCIO LAS TAYAS
[Signature]
 Magda Judith Zamora Cubas
 Representante Legal

[Signature]
 Victor Manuel Nájera Huamán
 INGENIERO CIVIL
 Reg. CIP N° 180273

CLT CONSORCIO LAS TAYAS



**TAREO MENSUAL DE PERSONAL CON RESPECTIVA COPIA DE DNI
HOJA DE TAREO DEL 22/04/2021 AL 30/04/2021**

SERVICIO: MANTENIMIENTO PERIÓDICO Y RUTINARIO DEL CAMINO VECINAL PUEBLO NUEVO - LA HUACA - SHIMBA
 UBICACIÓN: GUZMANGO - CONTUMAZA - CAJAMARCA
 PLANILLA: 22/04/2021 AL 30/04/2021

| ITEM | NOMBRES Y APELLIDOS | DNI | CATEGORIA | SEMANA 03 | | | | | | | SEMANA 04 | | | TOTAL DIAS TRABAJADOS | |
|------|---------------------------------|----------|-----------|-----------|----|----|----|----|----|----|-----------|----|---|-----------------------|---|
| | | | | 22 | 23 | 24 | 25 | 26 | 27 | 28 | 29 | 30 | | | |
| 1 | Edin Uriol Plasencia. | 28731466 | CHOFER | X | X | X | X | X | X | X | X | X | X | X | 8 |
| 2 | Eli Plasencia Mostacero | 70031937 | MAESTRO | X | X | X | X | X | X | X | X | X | X | X | 8 |
| 3 | José Norberto Uriol Calvanapon | 80079648 | PEON | X | X | X | X | X | X | X | X | X | X | X | 8 |
| 4 | Yuner Amaya Tufino | 46577831 | PEON | X | X | X | X | X | X | X | X | X | X | X | 8 |
| 5 | Leidy Iris Uriol Mostacero. | 71093739 | PEON | X | X | X | X | X | X | X | X | X | X | X | 8 |
| 6 | Juan Carlos Avellaneda Alarcón. | 46097513 | PEON | X | X | X | X | X | X | X | X | X | X | X | 8 |

Ing. Juan Nicolas Colonia Cordova
 CIP: 123885


CONSORCIO LAS TAYAS

 Magina Judith Zamora Cubas
 Representante Legal

Victor Manuel Muñoz Huamán
 INGENIERO CIVIL
 Reg. C.I.P. N° 130273

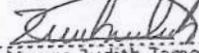


8.4. COPIA DE ACTA DE ENTREGA DE TERRENO




Ing. Juan Nicolas Colonia Cordova
CIP: 123885

CONSORCIO LAS TAYAS



Magna Judith Zamora Cubas
Representante Legal



Victor Manuel Nunez Huaman
INGENIERO CIVIL
Reg. CIP N° 11111 2



MUNICIPALIDAD PROVINCIAL DE CONTUMAZÁ

"AÑO DE LA UNIVERSALIZACIÓN DE LA SALUD"



24
96

ACTA DE ENTREGA DE TERRENO

DATOS GENERALES:

NOMBRE DEL SERVICIO: MANTENIMIENTO PERIÓDICO Y RUTINARIO DEL CAMINO VECINAL: CRUCE TAYAS - TAYAS - CONGADIPE - EMP. CA-101 (AMANCHALOC).

N° DE CONTRATO: N°001-2020-MPC/CS

ENTIDAD CONTRATANTE: MUNICIPALIDAD PROVINCIAL DE CONTUMAZÁ.

CONTRATISTA: CONSORCIO LAS TAYAS; INTEGRADO POR:

- > CIA ALTA MONTAÑA S.A.C.
- > COLONIA - INGENIEROS S.A.C.

INSPECTOR: ING. DAVID JONATHAN HERNÁNDEZ ROJAS,

PLAZO DE EJECUCIÓN: 445 días

MONTO DE CONTRATO: S/ 1'170,654.71 (UN MILLÓN CIENTO SETENTA MIL SEISCIENTOS CINCUENTA Y CUATRO CON 71/100 SOLES).

En el CASERÍO DE AMANCHALOC, del distrito de GUZMANGO, provincia de CONTUMAZÁ, departamento CAJAMARCA, siendo las 4.30 pm. horas del día 29 del mes de Octubre del año 2020, se reunieron los responsables de la Entidad Contratante, Contratista y el personal técnico responsables de la ejecución del Servicio:

Nombre y apellido Representante Legal Entidad Contratante: OSCAR DANIEL SUAREZ AGUILAR .

Nombre y apellido Representante Legal Contratista: MAGNA JUDITH ZAMORA CUBAS.

Nombre y apellido del Residente: ING. JUAN NICOLÁS COLINA CORDOVA .


Nombre y apellido del Inspector: ING. DAVID JONATHAN HERNÁNDEZ ROJAS.

El área donde se ubica el servicio tiene las siguientes características:

El Servicio del MANTENIMIENTO PERIÓDICO Y RUTINARIO DEL CAMINO VECINAL: CRUCE TAYAS - TAYAS - CONGADIPE - EMP. CA-101(AMANCHALOC). Se ubica en las localidades de Tavas - Congadipe - Amanchaloc a una altitud Promedio de 3006 MSNM.


Asimismo, se verificó que la zona de intervención del Servicio se encuentra disponible y libre de reclamos por parte de terceros para proceder con el inicio de los trabajos.

En señal de conformidad con los términos de la presente Acta, se procederá a suscribirla.


 MUNICIPALIDAD PROVINCIAL DE CONTUMAZÁ
 Lic. Oscar Daniel Suarez Aguilar
 ALCALDE


Representante Legal de la Entidad Contratante

Nombre: OSCAR DANIEL SUAREZ AGUILAR.
DNI: 40686949

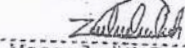

 Juan Nicolas Colonia Cordova
 INGENIERO CIVIL
 CIP 123885

Residente

Nombre: ING. JUAN NICOLÁS COLINA CORDOVA
DNI: 42711798
N° Reg. Prof.: 123885


 Ing. Juan Nicolas Colonia Cordova
 CIP: 123885

CONSORCIO LAS TAYAS


 Magna Judith Zamora Cubas
 Representante Legal

Nombre y apellido Representante Legal Contratista

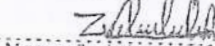
Nombre: MAGNA JUDITH ZAMORA CUBAS
DNI: 7146050401


 David Jonathan Hernandez Rojas
 INGENIERO CIVIL

Inspector

Nombre: ING. DAVID JONATHAN HERNÁNDEZ ROJAS.
DNI: 26731668
N° Reg. Prof.: 109743


CONSORCIO LAS TAYAS


 Magna Judith Zamora Cubas
 Representante Legal



 Victor Manuel Nunez Huaman
 INGENIERO CIVIL
 Reg. C.P. N° 186273



8.5. COPIA DE ACTA DE INICIO DEL MANTENIMIENTO RUTINARIO



Ing. Jma. Nicolas Colonia Cordova
CIP: 123885

CONSORCIO LAS TAYAS


Magna Judith Zamora Cubas
Representante Legal



Victor Manuel Nunez Huaman
INGENIERO CIVIL
Reg. CIP No 188274



ACTA DE INICIO DEL SERVICIO

Datos Generales:

Entidad: Municipalidad Provincial de Contumazá
 Contratista: CONSORCIO LAS TAYAS; integrado por:
 - CIA ALTA MONTAÑA S.A.C.
 - COLONIA – INGENIEROS S.A.C.

Longitud: 15.260 Kilómetros
 Monto de contrato : S/ 1'170,654.71 (un millón ciento setenta mil seiscientos cincuenta y cuatro con 71/100 soles).
 Presupuesto de mantenimiento rutinario : S/ 175,598.20 (ciento setenta y cinco mil quinientos noventa y ocho con 20/100 soles).
 Financiamiento: Recursos por operaciones oficiales de crédito
 Inspector: Ing. Víctor Manuel Nuñez Huamán.
 Residente: Ing. Juan Nicolás Colonia Córdova
 Plazo de ejecución: 360 días calendarios
 Fecha de suscripción de contrato: 02/10/2020
 Fecha de inicio del mantenimiento rutinario: 08/04/2021

En el Caserío de Amanchaloc, siendo las 9.30 a.m. del día jueves 08 de abril del 2021, se encuentran reunidos en el lugar donde se ejecutará el SERVICIO PARA LA EJECUCIÓN DEL MANTENIMIENTO PERIÓDICO Y RUTINARIO DEL CAMINO VECINAL: CRUCE TAYAS - TAYAS - CONGADIPE - EMP. CA-101 (AMANCHALOC), las siguientes personas:

| | |
|--------------------------------------|--------------------------------------|
| GERENTE DE DESARROLLO URBANO Y RURAL | ING. SEGUNDO LEONARDO TERÁN MENDOZA. |
| INSPECTOR DEL SERVICIO | ING. VÍCTOR MANUEL NUÑEZ HUAMÁN. |

Ing. Segundo Leonardo Terán Mendoza
 INGENIERO CIVIL
 Reg. CIP Nº 186273

Ing. Juan Nicolás Colonia Córdova
 CIP: 123895

CONSORCIO LAS TAYAS

 Magna Judith Zamora Cubas
 Representante Legal

Victor Mandel Nuñez Huamán
 INGENIERO CIVIL
 Reg. CIP Nº 186273



MUNICIPALIDAD PROVINCIAL DE CONTUMAZA

SERENIDAD DE DESARROLLO URBANO Y RURAL

EL OCTAVIO ALVA N° 250 - CONTUMAZA - CAJAMARCA EUC N° 20191557447




| | |
|--|---------------------------------------|
| REPRESENTANTE LEGAL COMUN (CONSORCIO LAS TAYAS) | MAGNA JUDITH ZAMORA CUBAS. |
| RESIDENTE DEL SERVICIO | ING. JUAN NICOLÁS COLONIA CÓRDOVA. |

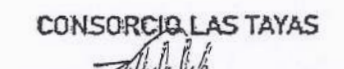
Conste por la presente acta se formaliza la fecha de inicio de ejecución del servicio; por lo tanto, a partir de la fecha 08 de abril del presente se da inicio al plazo de ejecución de servicio.

En señal de aprobación y de conformidad se firma el acta en seis (06) ejemplares:


POR LA MUNICIPALIDAD PROVINCIAL DE CONTUMAZÁ


MUNICIPALIDAD PROVINCIAL DE CONTUMAZA
Ing. Sergio Leonardo Terán Mendoza
SERENTE DE DESARROLLO URBANO Y RURAL

POR LA CONTRATISTA PRESTADORA DEL SERVICIO "CONSORCIO LAS TAYAS"


CONSORCIO LAS TAYAS

Magna Judith Zamora Cubas
Representante Legal

POR LA INSPECCION DEL SERVICIO



Victor Manuel Núñez Huamán
INGENIERO CIVIL
Reg. CIP N° 180273




8.6. COPIA DEL CONTRATO Y CONTRATO DE CONSORCIO



Ing. Juan Nicolas Colonia Cordova
CIP: 123885

CONSORCIO LAS TAYAS


Magna Judith Zamora Cubas
Representante Legal



Victor Manuel Núñez Huamán
INGENIERO CIVIL
Rég. CIP N° 188273

CONTRATO DE CONSORCIO



CONSTE POR EL PRESENTE DOCUMENTO EL CONTRATO DE CONSORCIO, QUE CELEBRAN:

A.- CIA ALTA MONTAÑA S.A.C., CON R.U.C. N° 20601893097, Y DOMICILIO EN CAL. LOS ALAMOS NRO. CD3 VLL. UNIVERSITARIA - CAJAMARCA - CAJAMARCA - CAJAMARCA, REPRESENTADA POR SU TITULAR GERENTE SRA. MAGNA JUDITH ZAMORA CUBAS, IDENTIFICADO CON D.N.I. N° 71460501, FACULTADO SEGÚN PODER INSCRITO EN LA PARTIDA ELECTRONICA N° 11165691 DE ASIENTO C00001 DEL REGISTRO DE PERSONAS JURÍDICAS DE LA OFICINA REGISTRAL DE CAJAMARCA.

B.- COLONIA - INGENIEROS S.A.C., CON R.U.C. N° 20529650982, Y DOMICILIO EN JR. JUAN VELASCO ALVARADO N°186 CAJAMARCA - CAJAMARCA- CAJAMARCA, REPRESENTADA POR SU TITULAR GERENTE SR. JUAN NICOLAS COLONIA CORDOVA, IDENTIFICADO CON D.N.I. N°42711798, FACULTADO SEGÚN PODER INSCRITO EN LA PARTIDA ELECTRONICA N° 11030879 DE ASIENTO B00001 DEL REGISTRO DE PERSONAS JURÍDICAS DE LA OFICINA REGISTRAL DE JAEN.

QUIENES A PARTIR DEL PRESENTE SE LES DENOMINARAN "LOS CONSORCIADOS", BAJO LOS SIGUIENTES TÉRMINOS:

CLAUSULA PRIMERA. - ANTECEDENTES

LA MUNICIPALIDAD PROVINCIAL DE CONTUMAZA, HA CONVOCADO AL PROCEDIMIENTO ESPECIAL DE SELECCIÓN N°001 -2020-MPC/CS - PRIMERA CONVOCATORIA, PARA CONTRATACIÓN DEL SERVICIO PARA LA "CONTRATACION DEL SERVICIO PARA LA EJECUCION DEL MANTENIMIENTO PERIODICO Y RUTINARIO DEL CAMINO VECINAL: CRUCE LAS TAYAS - TAYAS - CONGADIPE - EMP. CA-101 (AMANCHALOC)".

CLAUSULA SEGUNDA. - INTEGRANTES DEL CONSORCIO

POR EL PRESENTE DOCUMENTO LOS CONSORCIADOS DE COMÚN ACUERDO Y AL AMPARO DE LO DISPUESTO EN EL ART 445° Y DEMÁS ARTÍCULOS APLICABLES DE LA LEY GENERAL DE SOCIEDADES CONVIENEN EN FORMA UN CONTRATO DE CONSORCIO PARA EJECUTAR LAS ACTIVIDADES NECESARIAS QUE PERMITAN LLEVAR A CABO Y DE MANERA EXITOSA DE REALIZACIÓN DEL OBJETO DEL PROCEDIMIENTO ESPECIAL DE SELECCIÓN N°001 -2020-MPC/CS - PRIMERA CONVOCATORIA, CUYOS CONSORCIADOS SON:

1. CIA ALTA MONTAÑA S.A.C.
2. COLONIA - INGENIEROS S.A.C.

CLAUSULA TERCERA - REPRESENTANTE COMUN DEL CONSORCIO LAS TAYAS.

EL REPRESENTANTE COMÚN DEL CONSORCIO LAS TAYAS, SERA LA SRA. MAGNA JUDITH ZAMORA CUBAS, IDENTIFICADA CON D.N.I. N° 71460501, DICHO REPRESENTANTE TIENE FACULTADES PARA ACTUAR EN NOMBRE Y REPRESENTACIÓN DEL CONSORCIO, EN TODOS LOS ACTOS REFERIDOS AL PROCEDIMIENTO DE SELECCIÓN, SUSCRIPCIÓN Y EJECUCIÓN DEL CONTRATO, CON PODERES SUFICIENTES PARA EJERCITAR LOS DERECHOS Y CUMPLIR LAS OBLIGACIONES QUE SE DERIVEN DE SU CALIDAD DE POSTOR Y DE CONTRATISTA HASTA LA CONFORMIDAD O LIQUIDACIÓN DEL CONTRATO, SEGÚN CORRESPONDA Y A QUIEN SE LE CONFIERE LAS SIGUIENTES FACULTADES:

- A. RESPONSABILIZARSE POR LA REPRESENTACIÓN DEL CONSORCIO.
- B. REALIZAR LAS SIGUIENTES OPERACIONES, CELEBRAR EL CONTRATO DE SERVICIO OBJETO DEL PRESENTE CONTRATO, APERTURAR CUENTAS CORRIENTES Y DE AHORROS EN BANCOS Y FINANCIERAS, CELEBRAR CONTRATOS DE CREDITO EN GENERAL, CREDITO EN CUENTA CORRIENTE, CREDITOS DOCUMENTARIOS, PRESTAMOS O MUTUOS.
- C. COBRAR LOS CHEQUES GIRADOS A NOMBRE DEL CONSORCIO Y/O DE LA EMPRESA DEPOSITARLO EN LA CUENTA QUE CORRESPONDE, DAR PODER A TERCERAS PERSONAS PARA RETIRAR CHEQUES GIRADOS A NOMBRE DEL CONSORCIO Y GIRAR CONTRA ELLAS FACTURAS DEL CONSORCIO; AUTORIZAR A LA ENTIDAD DEPOSITAR CHEQUES O MONTOS PROVENIENTES DE LOS ADELANTOS Y

[Handwritten signature]
CONSORCIO LAS TAYAS
REGISTRO DE PERSONAS JURÍDICAS

[Handwritten signature]
Colonia - Ingenieros SAC
 Ing. Juan Nicolás Colonia Cordova
 GERENTE GENERAL

[Handwritten signature]
Victor Manuel Núñez Huamán
 INGENIERO CIVIL
 Reg. GIP N° 188273



- VALORIZACIONES INCLUSO DE LA LIQUIDACIÓN DE SERVICIO A LA CUENTA CORRIENTE DEL CONSORCIO.
- D. REPRESENTAR AL CONSORCIO EN LITIGIOS DE NATURALEZA LABORAL, CIVIL O PENAL, REPRESENTAR AL CONSORCIO ANTE EL FUERO ARBITRAL, OTORGAR, REVOCAR, SUSTITUIR Y REASUMIR PODERES Y DELEGAR TOTAL O PARCIALMENTE LAS FACULTADES QUE ESTIME CONVENIENTE.
 - E. SUSCRIBIR TODO DOCUMENTO PUBLICO O PRIVADO QUE EL INTERES DEL CONSORCIO LO REQUIERA, NOMBRAR, SUSPENDER, SEPARAR Y APLICAR MEDIDAS DISCIPLINARIAS AL PERSONAL QUE LABORA EN EL CONSORCIO, FIJAR REMUNERACIONES Y AUMENTOS.
 - F. REPRESENTAR AL CONSORCIO ANTE LAS AUTORIDADES DE LA ENTIDAD CONTRATANTE DE LA SERVICIO MENCIONADA EN LA CLAUSULA PRIMERA, AUTORIDADES LOCALES, POLICIALES, JUDICIALES, PUBLICAS, LABORALES, MUNICIPALES, CIVILES, TRIBUTARIAS Y EN GENERAL ANTE TODA PERSONA NATURAL O JURIDICA QUE EL INTERES DEL CONSORCIO LO REQUIERA.
 - G. ORDENAR PAGOS Y OTORGAR RECIBOS Y CANCELACIONES.
 - H. GIRAR CHEQUES YA SEA SOBRE SALDOS DEUDORES O ACREEDORES, COBRAR CHEQUES Y ENDOSAR CHEQUES PARA ABONO EN CUENTA DEL CONSORCIO O A TERCEROS.
 - I. GIRAR, EMITIR, ACEPTAR, ENDOSAR, COBRAR, AVALAR, AFIANZAR, PRORROGAR Y/O DESCONTAR LETRAS DE CAMBIO, PAGARÉS, FACTURAS CONFORMADAS Y CUALQUIER OTRO TÍTULO VALOR.
 - J. CELEBRAR TODA CLASE DE CONTRATOS NOMINADOS E INNOMINADOS VINCULADOS CON EL OBJETO DEL CONSORCIO, COMO CONTRATO DE GERENCIA DEL PROYECTO PARA LA ADMINISTRACION Y/O EJECUCION DE LA SERVICIO, ASÍ COMO CONTRATOS DE FIDEICOMISO DE LOS FONDOS Y/O EN ADMINISTRACIÓN Y/O GARANTÍA, O CELEBRAR TODA CLASE DE ACTOS Y CONTRATOS CIVILES Y MERCANTILES EN REPRESENTACIÓN DEL CONSORCIO.
 - K. OTORGAR Y COBRAR LAS GARANTÍAS OTORGADAS A NOMBRE DEL CONSORCIO ANTE ENTIDADES FINANCIERAS PROVENIENTES DE LA EMISIÓN DE CARTAS FIANZAS; SOLICITAR FIANZAS DE FIEL CUMPLIMIENTO Y ADELANTOS A LAS ENTIDADES FINANCIERAS A FAVOR DE LA MUNICIPALIDAD PROVINCIAL DE SANCHEZ CARRIÓN.
 - L. ENDOSAR CERTIFICADOS DE DEPÓSITO, PÓLIZAS DE SEGUROS, ASÍ COMO CUALQUIER OTRO TÍTULO VALOR O DOCUMENTO COMERCIAL O DE CRÉDITO TRANSFERIBLE, DEPOSITAR Y RETIRAR VALORES MOBILIARIOS EN CUSTODIA; ASIMISMO GRAVARLOS Y ENAJENARLOS.
 - M. REALIZAR CUALQUIER OPERACIÓN BANCARIA, INCLUSIVE LA APERTURA, RETIRO Y/O CIERRE DE CUENTAS CORRIENTES, CUENTAS A PLAZO, CUENTAS DE AHORRO, CUENTAS DE CUSTODIA Y/O DEPÓSITOS, DEPOSITAR O RETIRAR FONDOS, GIRAR CONTRA LAS CUENTAS SOLICITAR SOBREGIROS, SOLICITAR Y ABRIR CARTAS DE CRÉDITO, CRÉDITO EN CUENTA CORRIENTE. CRÉDITO DOCUMENTARIO, SOLICITAR Y CONTRATAR FIANZAS BANCARIAS, CELEBRAR CONTRATOS DE ARRENDAMIENTO FINANCIERO O "LESING", "LEASE BACK", FACTORING Y/O UNDERWRITING. OBSERVAR ESTADOS DE CUENTA CORRIENTE, ASÍ COMO SOLICITAR INFORMACIÓN SOBRE OPERACIONES REALIZADAS EN CUENTAS Y/O DEPÓSITOS DEL CONSORCIO.
 - N. EFECTUAR COBROS DE GIROS Y TRANSFERENCIAS, EFECTUAR CARGOS Y ABONOS EN CUENTAS, EFECTUAR PAGOS DE TRANSFERENCIAS Y OTORGAR CANCELACIONES Y RECIBOS.
 - O. REALIZAR CESION DE DERECHOS, YA SEA EN CALIDAD DE CEDENTE O CESIONARIO, ASÍ COMO PARA EXIGIR O CUMPLIR CON LOS DERECHOS Y OBLIGACIONES QUE EMANEN DE LAS RELACIONES JURÍDICAS QUE SE ENTABLEN COMO CONSECUENCIA DE LA CESIÓN DE DERECHOS.
 - P. PUEDE CELEBRAR TODO TIPO DE CONTRATO CIVIL, BANCARIO, MERCANTIL Y/O SOCIETARIO PREVISTO EN LAS LEYES DE LA MATERIA, FIRMAR Y REALIZAR TODO TIPO DE OPERACIONES SOBRE TÍTULOS VALORES SIN RESERVA NI LIMITACIÓN ALGUNA Y EN GENERAL REALIZAR Y SUSCRIBIR TODOS LOS DOCUMENTOS PÚBLICOS Y/O PRIVADOS REQUERIDOS PARA EL CUMPLIMIENTO DEL OBJETO DEL CONSORCIO

LAS FACULTADES ANTES DESCRITAS DEBERAN ENTENDERSE EN TODO MOMENTO COMO AMPLIAS E IRRESTRICTAS NO PUDIENDO SER INTERPRETADO EN UN SENTIDO LIMITATIVO



Colonia - Ingenieros SAC
 Ing. Juan Nicolás Colonia Cordova
 GERENTE GENERAL
 Manuel Núñez Huamán
 INGENIERO CIVIL
 Reg. CIP. N° 15527



ASIMISMO, TIENE LAS FACULTADES EXCLUSIVAS PARA ACTUAR EN NOMBRE Y REPRESENTACIÓN DEL CONSORCIO, EN TODOS LOS ACTOS REFERIDOS AL PROCEDIMIENTO DE SELECCIÓN, SUSCRIPCIÓN Y EJECUCIÓN DEL CONTRATO, CON PODERES SUFICIENTES PARA EJERCITAR LOS DERECHOS Y CUMPLIR LAS OBLIGACIONES QUE SE DERIVEN DE SU CALIDAD DE POSTOR V. DE CONTRATISTA HASTA LA CONFORMIDAD O LIQUIDACIÓN DEL CONTRATO, SEGÚN CORRESPONDA. DECLARANDO EXPRESAMENTE QUE EL REPRESENTANTE COMÚN DEL CONSORCIO NO SE ENCUENTRA IMPEDIDO, INHABILITADO NI SUSPENDIDO PARA CONTRATAR CON EL ESTADO.

CLAUSULA CUARTA. - DENOMINACIÓN Y DOMICILIO DEL CONTRATO DE CONSORCIO

LA DENOMINACIÓN DEL CONTRATO DE CONSORCIO ES CONSORCIO LAS TAYAS. EL DOMICILIO DE CONSORCIO LAS TAYAS, SE ESTABLECE EN CAL. LOS ALAMOS NRO. CD3 VLL. UNIVERSITARIA - CAJAMARCA - CAJAMARCA - CAJAMARCA.

CLAUSULA QUINTA. - OBLIGACIONES DE LOS INTEGRANTES DEL CONSORCIO

EN VIRTUD DE LO DISPUESTO POR EL ART. 447° DE LA LEY GENERAL DE SOCIEDADES, LA RESPONSABILIDAD DE LOS CONSORCIADOS EN EL CUMPLIMIENTO DE SUS OBLIGACIONES DENTRO DEL CONSORCIO LAS TAYAS; SON PARA EL PROCEDIMIENTO ESPECIAL DE SELECCIÓN N°001 -2020-MPC/CS - PRIMERA CONVOCATORIA, PARA CONTRATACIÓN DEL SERVICIO PARA LA "CONTRATACION DEL SERVICIO PARA LA EJECUCION DEL MANTENIMIENTO PERIODICO Y RUTINARIO DEL CAMINO VECINAL: CRUCE LAS TAYAS - TAYAS - CONGADIPE - EMP. CA-101 (AMANCHALOC)", SIENDO DICHA RESPONSABILIDAD PARA CADA UNO DE LOS CONSORCIADOS EN EL CUMPLIMIENTO DE SUS OBLIGACIONES DE LA SIGUIENTE FORMA:

| CONSORCIADOS | OBLIGACIONES |
|--------------------------------|---|
| 1. CIA ALTA MONTAÑA S.A.C. | <ul style="list-style-type: none"> ✦ Ejecución Técnica del servicio. ✦ Responsable de la administración y ejecución del contrato. ✦ Responsable de la recopilación, elaboración, revisión, veracidad, autenticidad y perfeccionamiento del contrato ante la entidad contratante. ✦ Responsable del plantel técnico, equipamiento estratégico como materiales, personal, equipo y otros relacionados directamente con la ejecución del servicio. |
| 2. COLONIA - INGENIEROS S.A.C. | <ul style="list-style-type: none"> ✦ Ejecución Técnica del servicio. |

CLÁUSULA SEXTA. - PARTICIPACION EN LOS RESULTADOS DEL CONSORCIO

EN VIRTUD A LO ESTABLECIDO EN EL ART. 448 DE LA LEY GENERAL DE SOCIEDADES, EL RÉGIMEN DE PARTICIPACIÓN EN LOS RESULTADOS DE CONSORCIO LAS TAYAS, ES ESTABLECIDO DE LA SIGUIENTE FORMA:

| CONSORCIADO | PARTICIPACION |
|--------------------------------|---------------|
| 1. CIA ALTA MONTAÑA S.A.C. | 80% |
| 2. COLONIA - INGENIEROS S.A.C. | 20% |
| TOTAL | 100% |

CONSORCIO LAS TAYAS
Magna Judith Zamora Cubas
Representante Legal

Colonia - Ingenieros SAC
Ing. Juan Nicolás Colonia Cordova
GERENTE GENERAL

Victor Manuel Núñez Huamán
INGENIERO CIVIL
Reg. CIF N° 188273



CLÁUSULA SEPTIMA. - REPARTICION DE UTILIDADES

LOS CONSORCIADOS ACUERDAN QUE LA REPARTICIÓN DE LAS UTILIDADES, SE REALIZARA TENIENDO EN CUENTA LA PARTICIPACIÓN PORCENTUAL DE ACUERDO A LO ESTABLECIDO EN LA CLAUSULA SEXTA DEL PRESENTE CONTRATO.

CLAUSULA OCTAVA. - REPRESENTANTE LEGAL

QUEDA DESIGNADO COMO REPRESENTANTE LEGAL DEL CONSORCIO, EN CASO DE INTERVENCIÓN ECONOMICA, RESOLUCIÓN DE CONTRATO, O CUALQUIER OTRA CONTROVERSA QUE SE SUCITE CON LA ENTIDAD, LA SRA. MAGNA JUDITH ZAMORA CUBAS, IDENTIFICADA CON D.N.I. N° 71460501, QUIEN GOZARA DE TODAS LAS FACULTADES OTORGADAS DEL CONSORCIO LAS TAYAS. EL REPRESENTANTE LEGAL ASUME LA RESPONSABILIDAD CIVIL Y/O PENAL DE LA NO EJECUCIÓN DEL SERVICIO FRENTE A LA ENTIDAD Y CON LOS CONSORCIADOS.

CLAUSULA NOVENA. - PLAZO DE DURACIÓN DEL CONTRATO DE CONSORCIO

EL PLAZO DE DURACIÓN DE CONSORCIO LAS TAYAS. HASTA LA CONFORMIDAD Y LIQUIDACIÓN FINANCIERA DEL CONTRATO, POR LO QUE SERÁ NECESARIO PARA CUMPLIR CON TODAS LAS OBLIGACIONES QUE SE DERIVEN DEL CONTRATO QUE SUSCRIBA CONSORCIO LAS TAYAS CON LA MUNICIPALIDAD PROVINCIAL DE CONTUMAZA, PARA EL PROCEDIMIENTO ESPECIAL DE SELECCIÓN N°001 -2020-MPC/CS - PRIMERA CONVOCATORIA, PARA CONTRATACIÓN DEL SERVICIO PARA LA "CONTRATACION DEL SERVICIO PARA LA EJECUCION DEL MANTENIMIENTO PERIODICO Y RUTINARIO DEL CAMINO VECINAL: CRUCE LAS TAYAS - TAYAS - CONGADIPE - EMP. CA-101 (AMANCHALOC)".

CLAUSULA DECIMO. - FACULTADES FINANCIERAS Y TRIBUTARIAS - OPERADOR TRIBUTARIO

LOS CONSORCIADOS ESTABLECEN UN SISTEMA DE CONTABILIDAD ESTE A CARGO DE LA EMPRESA. CIA ALTA MONTAÑA S.A.C., LA CUAL EMITIRA LOS COMPROBANTES DE PAGO (FACTURAS) Y TODO LO QUE SEA NECESARIO PARA REALIZAR LAS COBRANZAS CON LA MUNICIPALIDAD.

CLAUSULA DECIMO PRIMERA. - CORRECTA EJECUCION DEL CONTRATO

LOS MIEMBROS DEL CONSORCIO TIENEN LA FACULTAD Y OBLIGACIÓN DE CONTROLAR, DIRIGIR, Y EXIGIR EL CUMPLIMIENTO DE LOS REQUISITOS NECESARIOS PARA LA CORRECTA CONCLUSIÓN DEL CONTRATO DE EJECUCIÓN DE SERVICIO MATERIA DEL PRESENTE CONTRATO ASOCIATIVO, INTERVIENIENDO DIRECTAMENTE EN LA DESIGNACIÓN DEL REPRESENTANTE COMÚN.

CLAUSULA DECIMO SEGUNDA. - GARANTIA DE FIEL CUMPLIMIENTO

CÓMO GARANTÍA DE FIEL CUMPLIMIENTO PARA FIRMA DEL CONTRATO DE EJECUCIÓN DE SERVICIO SE ENTREGARÁ A LA MUNICIPALIDAD PROVINCIAL DE CONTUMAZA, LA CARTA FIANZA Y/O POLIZA DE CAUCION Y/O SOLICITUD DE RETENCION POR EL 10% DEL MONTO CONTRACTUAL.

CLÁUSULA DECIMA TERCERA. - SOLUCIÓN DE CONTROVERSIAS

TODA CONTROVERSA O DISCREPANCIA RESPECTO A LA EJECUCIÓN, INTERPRETACIÓN O CUMPLIMIENTO, INCLUIDA SU NULIDAD O INVALIDEZ, DEL CONTRATO, QUE NO PUEDA SER RESUELTA POR LAS PARTES SERÁ LLEVADA A UN ARBITRAJE DE DERECHO.

EL ARBITRAJE SE LLEVARÁ A CABO DE ACUERDO CON LOS REGLAMENTOS DEL CENTRO DE ARBITRAJE DE LA CÁMARA DE COMERCIO DE CAJAMARCA (EN ADELANTE, EL "CENTRO") A CUYAS NORMAS, ADMINISTRACIÓN Y DECISIÓN SE SOMETEN LAS PARTES EN FORMA INCONDICIONAL, O EN SU DEFECTO POR LAS NORMAS QUE DETERMINEN LOS ÁRBITROS.

EL TRIBUNAL ARBITRAL ESTARÁ CONFORMADO POR TRES (3) ÁRBITROS (EN ADELANTE, EL "TRIBUNAL ARBITRAL"). CADA PARTE DESIGNARÁ UN ÁRBITRO EN EL PLAZO DE DIEZ (10) DÍAS CALENDARIO DE NOTIFICADA LA PETICIÓN DE ARBITRAJE Y LOS ÁRBITROS DESIGNARÁN AL PRESIDENTE DEL TRIBUNAL

CONSORCIO LAS TAYAS

Colonia - Ingenieros SAC

Inj. Juan Nicolás Cordova
GERENTE GENERAL

Victor Manuel Núñez Huamán.
INGENIERO CIVIL
Reg. C.I.F. N° 139273

13

ARBITRAL. EN CASO LOS ÁRBITROS DESIGNADOS POR LAS PARTES NO LLEGASEN A UN ACUERDO EN EL PLAZO DE DIEZ (10) DÍAS CALENDARIO DE SU DESIGNACIÓN, EL CENTRO DESIGNARÁ AL PRESIDENTE DEL TRIBUNAL ARBITRAL A SOLICITUD DE CUALQUIERA DE LAS PARTES.

EL TRIBUNAL ARBITRAL EMITIRÁ EL LAUDO ARBITRAL, EL CUAL SERÁ INAPELABLE Y DEFINITIVO. ASIMISMO, EL TRIBUNAL ARBITRAL PUEDE QUEDAR ENCARGADO DE DETERMINAR CON PRECISIÓN LA CONTROVERSIA. EL LAUDO SE EMITIRÁ DENTRO DE LOS NOVENTA (90) DÍAS CALENDARIO DE INSTALADO EL TRIBUNAL ARBITRAL.

EL LUGAR DEL ARBITRAJE SERÁ EN LA CIUDAD DE CAJAMARCA, PERÚ Y EL IDIOMA QUE SE UTILIZARÁ EN EL PROCEDIMIENTO ARBITRAL SERÁ EL CASTELLANO.

CLÁUSULA DECIMA CUARTA. - NOTIFICACIONES

LOS CONSORCIADOS DECLARAN QUE LAS NOTIFICACIONES REALIZADAS EN LAS DIRECCIONES CONSIGNADAS EN EL ENCABEZAMIENTO SON CIERTAS Y SURTEN EFECTO LEGAL PARA EL CASO DE COMUNICACIONES Y NOTIFICACIONES ENTRE LAS PARTES. EN EL CASO DE CAMBIO DE DOMICILIO PARA QUE SURTA EFECTO SE NOTIFICARÁ A LA OTRA PARTE DEL CAMBIO NOTARIALMENTE CON QUINCE (15) DÍAS DE ANTICIPACIÓN.


CLÁUSULA DÉCIMA QUINTA. - NATURALEZA DEL CONSORCIO

SEGÚN LOS ARTÍCULOS 438° Y SIGUIENTES DE LA LEY GENERAL DE SOCIEDADES, LOS ASOCIADOS OBRAN EN NOMBRE PROPIO, SIN QUE LA CONFORMACIÓN DEL PRESENTE CONSORCIO DE LUGAR A UNA PERSONA JURÍDICA DISTINTA Y NO ESTÁ SUJETA A INSCRIPCIÓN EN EL REGISTRO.

EN SEÑAL DE CONFORMIDAD SE SUSCRIBE EL PRESENTE DOCUMENTO EN CUATRO (4) ORIGINALES DE IGUAL FORMA Y TENOR, A LOS 28 DIAS DEL MES DE SEPTIEMBRE DEL 2020.

Colonia - Ingenieros SAC

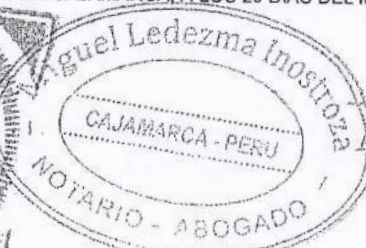
Ing. Juan Nicolás Colonia Cordova
GERENTE GENERAL



CONSORCIADO 1
CIA ALTA MONTAÑA S.A.C.
MAGNA JUDITH ZAMORA CUBAS
D.N.I. N° 71460501
GERENTE GENERAL

CONSORCIADO 2
COLONIA - INGENIEROS S.A.C.
JUAN NICOLAS COLONIA CORDOVA
D.N.I. N° 42711798
TITULAR-GERENTE

CERTIFICO: QUE LAS FIRMAS Y HUELLAS DIGITALES ESTAMPADAS EN EL PRESENTE DOCUMENTO PERTENECE A LA SRA. MAGNA JUDITH ZAMORA CUBAS, IDENTIFICADA CON DNI N° 71460501, QUIEN PROCEDE EN SU CALIDAD DE GERENTE GENERAL DE LA EMPRESA CIA ALTA MONTAÑA S.A.C, SEGÚN PARTIDA ELECTRONICA N° 11165891; Y DEL SR. JUAN NICOLAS COLONIA CORDOVA, IDENTIFICADO CON DNI N° 42711798, QUIEN PROCEDE EN SU CALIDAD DE TITULAR - GERENTE DE LA EMPRESA COLONIA - INGENIEROS S.A.C., SEGÚN PARTIDA ELECTRONICA N° 11030879; MANIFESTANDO QUE SON LAS MISMAS QUE ACOSTUMBRAN USAR EN TODOS SUS ACTOS, RAZÓN POR LA CUAL LEGALIZO A SU SOLICITUD, SOLO LAS FIRMAS Y HUELLAS DIGITALES, MAS NO EL CONTENIDO DEL DOCUMENTO POR NO HABERSE ELABORADO EN ESTA NOTARIA. - EN CAJAMARCA, A LOS 29 DIAS DEL MES DE SEPTIEMBRE DEL AÑO 2020. =====

LA OFICINA DE LA NOTARIA




Miguel Ledezma Inostroza
NOTARIO - ABOGADO
CAJAMARCA - PERU

EL NOTARIO NO SE RESPONSABILIZA POR EL CONTENIDO DE ESTE DOCUMENTO.
ART. 110 DEL DECRETO LEY N° 21510
Victor Manuel Núñez Huamán
INGENIERO CIVIL
Reg. C.P. N° 185273



MUNICIPALIDAD PROVINCIAL DE CONTUMAZÁ

Jr. Octavio Alva N° 260 municontumaza@hotmail.com

"AÑO DE LA UNIVERSALIZACIÓN DE LA SALUD"



CONTRATO DE SERVICIO N° 001-2020-MPC/CS PARA LA EJECUCION DEL MANTENIMIENTO PERIODICO Y RUTINARIO DEL CAMINO VECINAL: CRUCE TAYAS-TAYAS-CONGADIPE-EMP. CA-101(AMANHALOC)

Conste por el presente documento, el Contrato de Servicio para la Ejecución del Mantenimiento Periódico y Rutinario del Camino Vecinal: Cruce Tayas- Tayas-Congadipe-EMP.CA-101(Amanchaloc) derivado del Procedimiento Especial de Selección N° 001-2020-MPC/CS-Primera Convocatoria, que celebra de una parte **LA MUNICIPALIDAD PROVINCIAL DE CONTUMAZÁ**, con Registro Único de Contribuyente N° 20191657447, con domicilio legal en el Jr. Octavio Alva N°260 de la ciudad de Contumazá, debidamente representada por su Gerente Municipal, el Econ. Hernán Ricardo Herrera Aparcana, identificado con DNI N° 26719316 en mérito a la Resolución de Alcaldía N° 125-2020-MPC, de fecha 22 de junio del 2020, a quien en adelante se le denominara **LA ENTIDAD**, y de otra parte **EL CONSORCIO LAS TAYAS**, integrado por:


a) La persona jurídica denominada **CIA ALTA MONTAÑA S.A.C** con Registro Único de Contribuyente N° 20601893097, con domicilio fiscal en la Calle Los Álamos N° CD3, Villa Universitarias, del distrito, provincia y departamento de Cajamarca, inscrita en la Partida Electrónica N° 11165691 del Registro de Personas Jurídicas de la Oficina Registral de Cajamarca, y debidamente representado por su Gerente General, **MAGNA ZAMORA CUBAS**, con DNI N° 71460501, según poder inscrito en el Asiento C00001 de la Partida Electrónica N° 11165691 del Registro de Personas Jurídicas de la Oficina Registral de Cajamarca, con obligación solidaria de aportar en la ejecución del servicio con el 80% de participaciones; y,


b) La persona jurídica denominada **COLONIA INGENIEROS S.A.C** con Registro Único de Contribuyente N° 20529650982, con domicilio fiscal en el Jirón Juan Velasco Alvarado N° 186, del distrito, provincia y departamento de Cajamarca, inscrita en la Partida Electrónica N° 1030879 del Registro de Personas Jurídicas de la Oficina Registral de Jaén, y debidamente representado por su Gerente General, **JUAN NICOLAS COLONIA CORDOVA**, con DNI N° 42711798, según poder inscrito en el Asiento B00001 de la Partida Electrónica N° 11030879 del Registro de Personas Jurídicas de la Oficina Registral de Jaén, con obligación solidaria de aportar en la ejecución del servicio con el 20% de participaciones.


EL CONSORCIO LAS TAYAS, según el Contrato de Consorcio de fecha 28 de setiembre del 2020, es representado por su Representante Legal Común, la señora **MAGNA JUDITH ZAMORA CUBAS**, identificada con DNI N° 71460501, fijando como domicilio legal en la Calle Los Álamos N° CD3, Villa Universitaria(Entre Clodomiro Cerna y Los Nogales), del distrito y provincia de Cajamarca, departamento de Cajamarca, con correo electrónico cia.altamontana@outlook.com, con teléfono N° 923120411 y con Código de Cuenta Interbancaria -CCI- N° 00941100000014339502 del Banco Scotiabank, a quien en lo sucesivo se le denominará **EL CONTRATISTA**; y que suscriben bajo los términos y condiciones establecidas en las siguientes cláusulas:


CLÁUSULA PRIMERA: ANTECEDENTES

1.1.- En el marco del Anexo 16 del Decreto de Urgencia N° 070-2020, Decreto de Urgencia para la reactivación económica y atención de la población a través de las Inversión Pública y Gasto Corriente, ante la Emergencia Sanitaria producida por el Covid-19, el Comité de Selección con fecha 18 de setiembre del 2020, adjudicó la buena pro del Procedimiento Especial de Selección N° 001-2020-MPC/CS-Primera Convocatoria, para el Servicio de Ejecución del Mantenimiento Periódico y Rutinario del Camino Vecinal: Cruce Tayas-Tayas-Congadipe-EMP.CA-101(Amanchaloc), al **CONTRATISTA**, cuyos detalles e importe constan en los documentos integrantes del presente contrato; acto que quedo consentido


Ing. Juan Nicolás Colonia Cordova
CIP: 123885

CONSORCIO LAS TAYAS

Magna Judith Zamora Cubas
Representante Legal


Víctor Manuel Núñez Huamán
INGENIERO CIVIL
Reg. CIP N° 180270





MUNICIPALIDAD PROVINCIAL DE CONTUMAZA

Jr. Octavio Alva N° 260 municontumaza@hotmail.com
"AÑO DE LA UNIVERSALIZACION DE LA SALUD"



automáticamente el 18 de setiembre del presente año, y su publicación se realizó en el SEACE el 20 de setiembre del 2020.

1.2.- EL CONTRATISTA mediante Carta S/N, recepcionado por LA ENTIDAD el 30 de setiembre del presente año con el expediente N° 2208, presentó los documentos para el perfeccionamiento del presente contrato, los mismos que tras la verificación y comprobación por parte de la Unidad de Logística y Servicios Generales y la Gerencia de Desarrollo Urbano y Rural, dieron la conformidad de los mismos para efectos del perfeccionamiento del contrato.

CLÁUSULA SEGUNDA: OBJETO

El presente contrato tiene por objeto la contratación del Servicio para la Ejecución del Mantenimiento Periódico y Rutinario del Camino Vecinal: Cruce Tayas- Tayas-Congadipe-EMP.CA-101(Amanchaloc); contratación que se sujeta al sistema de suma alzada.

EL CONTRATISTA contará con el siguiente personal clave, para tal efecto adjunto para el perfeccionamiento del presente contrato, copia simple de los siguientes documentos: Un (01) diploma del título profesional de Ingeniero Civil otorgado por la Universidad Nacional de Cajamarca a Juan Nicolás Colonia Córdova, un(01) diploma de título profesional de Ingeniero Civil otorgado por la Universidad Privada del Norte a Anthony Jamir Llastas Cubas, y un(01) diploma de colegiatura otorgado por el Colegio de Ingenieros del Perú a Juan Nicolás Colonia Córdova. Además, con respecto a la persona de José Nicolás Colonia Córdova presenta certificados de trabajo emitidos por diversas personas del Sector Privado a folios 02, y en cuanto a la persona de Anthony Jamir Llastas Cubas presenta certificado, contratos de trabajo, constancias de trabajo expedido por diversas personas del Sector Privado a folios 14, los mismos que cumplen con los requisitos de formación académica y de experiencia requeridas en las bases del proceso de selección.

- RESIDENTE DEL SERVICIO: Ing. Juan Nicolás Colonia Córdova con colegiatura N° 123885
- ASISTENTE DEL RESIDENTE: Ing. Anthony Jamir Llastas Cubas, con colegiatura N° 244260

Así mismo, EL CONTRATISTA contará con el siguiente equipamiento estratégico, con tal efecto adjunto para el perfeccionamiento del presente contrato, tres(03) facturas electrónicas, dos(02) contratos de arrendamiento financieros de bienes muebles,(01) acta de transferencia de vehículo automotor, copia de tarjetas de propiedad, y diversos SOATs, los mismos que cumplen con los requisitos establecidos en las bases del proceso de selección.

- 01 Camioneta Pick Up 4x4.
- 01 Motoniveladora 125 hp.
- 01 Rodillo liso vibratorio 09 ton.
- 01 Excavadora, o retroexcavadora o cargador frontal 1 y d3.
- 02 Volquetes 15m3.
- 01 Cisterna de Agua 200 gal.

CLÁUSULA TERCERA: MONTO CONTRACTUAL

El monto total de la prestación del Servicio para el Servicio de Ejecución del Mantenimiento Periódico y Rutinario del Camino Vecinal: Cruce Tayas- Tayas-Congadipe-EMP.CA-101(Amanchaloc) objeto del presente contrato asciende a Un Millón Ciento Setenta Mil Seiscientos Cincuenta y Cuatro con 71/100 Soles(S/. 1'170,654.71), que incluye todos los impuestos de Ley, seguros, transporte, inspecciones, pruebas y, de ser el caso, los costos laborales conforme la legislación vigente, así como cualquier otro concepto que pueda tener incidencia sobre la ejecución del servicio materia del presente contrato

CLÁUSULA CUARTA: DEL PAGO

LA ENTIDAD se obliga a pagar la contraprestación a EL CONTRATISTA en Soles, en

Ing. Juan Nicolás Colonia Córdova
CIP: 123885

CONSORCIO LAS TAYAS

Magra Judith Zamora Cubas
Representante Legal

Victor Manuel Núñez Huamán
INGENIERO CIVIL
Reg. CIP N° 123885



Magna Judith Zamora Cubas
Representante Legal



MUNICIPALIDAD PROVINCIAL DE CONTUMAZÁ

Jr. Octavio Alva N° 260 municontumaza@hotmail.com
"AÑO DE LA UNIVERSALIZACIÓN DE LA SALUD"



pagos periódicos, conforme a la forma prevista en la sección específica de las bases, luego de la recepción formal y completa de la documentación correspondiente, según lo establecido en el artículo 171° del Reglamento de la Ley de Contrataciones del Estado, Ley N° 30225, aprobado por Decreto Supremo N° 344-2018-EF y modificatoria(en adelante Reglamento).

Para tal efecto, el responsable de otorgar la conformidad de la prestación deberá hacerlo en un plazo que no excederá de los veinte(20), bajo responsabilidad de dicho funcionario.

LA ENTIDAD debe efectuar el pago dentro de los diez (10) días calendario siguientes de otorgada la conformidad de los servicios, siempre que se verifiquen las condiciones establecidas en el contrato para ello, bajo responsabilidad del funcionario competente.

En caso de retraso en el pago por parte de LA ENTIDAD, salvo que se deba acaso fortuito o fuerza mayor, EL CONTRATISTA tendrá derecho al pago de intereses legales conforme a lo establecido en el artículo 39° del Texto Único Ordenado de la Ley de Contrataciones del Estado, Ley N° 30225, aprobado por Decreto Supremo N° 082-2019-EF (en adelante la Ley) y en el artículo 171° del Reglamento, los que se computan desde la oportunidad en que el pago debió efectuarse.

CLÁUSULA QUINTA: DEL PLAZO DE LA EJECUCIÓN DE LA PRESTACIÓN

El plazo de la ejecución de la prestación será de 445 días calendario, plazo que se computará a partir del día siguiente del perfeccionamiento del contrato.

CLÁUSULA SEXTA: PARTES INTEGRANTES DEL CONTRATO

El presente contrato está conformado por las bases integradas, la oferta ganadora, así como los documentos derivados del procedimiento de selección que establezcan obligaciones para las partes.

CLAUSULA SEPTIMA: GARANTIAS

EL CONTRATISTA a través de la Carta S/N de fecha 28 de setiembre del 2020 y al amparo de lo dispuesto en el numeral 149.4 del artículo 149° del Reglamento, al perfeccionamiento del contrato otorgó a favor de LA ENTIDAD la siguiente garantía:

- De fiel cumplimiento del contrato: Por el monto de **Ciento Diecisiete Mil Sesenta y Cinco con 47/100 Soles(S/. 117, 065.47)** que corresponde al diez por ciento(10%) del monto del contrato, a través de la retención que debe efectuar LA ENTIDAD, durante la primera mitad del número total de pagos a realizarse, de forma prorrateada, con cargo a ser devuelto a la finalización del mismo.

CLAUSULA OCTAVA: EJECUCION DE GARANTIAS POR FALTA DE RENOVACION

LA ENTIDAD puede solicitar la ejecución de las garantías cuando EL CONTRATISTA no las hubiera renovado antes de la fecha de su vencimiento, conforme a lo dispuesto en el literal a) del numeral 155.1 del artículo 155° del Reglamento.

CLAUSULA NOVENA: ADELANTO DIRECTO

LA ENTIDAD otorgará un adelanto directo hasta por el monto máximo del 30% del monto del contrato original.

EL CONTRATISTA debe solicitar los adelantos dentro de los ocho (08) días calendario siguientes de suscrito el contrato, adjuntando a su solicitud la garantía por adelantos mediante carta fianza acompañada del comprobante de pago correspondiente. Vencido dicho plazo no procede la solicitud.

LA ENTIDAD debe entregar el monto solicitado dentro de los diez (10) días calendario siguiente a la presentación de la solicitud del contratista.

CLAUSULA DECIMA: CONFORMIDAD DE LA PRESTACIÓN DEL SERVICIO

La conformidad de la prestación se regula por lo dispuesto en el artículo 168° del Reglamento. La conformidad será otorgada por el Gerente de Desarrollo Urbano y Rural de LA ENTIDAD.


De existir observaciones, LA ENTIDAD las comunica al CONTRATISTA, indicando claramente el sentido de estas, otorgándole un plazo para subsanar no menor de cinco (5)

Ing. Juan Nicolás Colonia Cordova
CIP: 123885

CONSORCIO LAS TAYAS

Magna Judith Zamora Cubas
Representante Legal

Victor Manuel Nuñez Huamán
INGENIERO CIVIL
Reg. CIP N° 180273



Representante Legal
Magna Judith Zamora Cubas



MUNICIPALIDAD PROVINCIAL DE CONTUMAZA

Jr. Octavio Alva Nº 260 municontumaza@hotmail.com
"AÑO DE LA UNIVERSALIZACION DE LA SALUD"



ni mayor de quince(15) días. Si pese al plazo otorgado, EL CONTRATISTA no cumplierse a cabalidad con la subsanación, LA ENTIDAD puede otorgar al CONTRATISTA periodos adicionales para las correcciones pertinentes. En este supuesto corresponde aplicar la penalidad por mora desde el vencimiento del plazo para subsanar.

Este procedimiento no resulta aplicable cuando el servicio manifiestamente no cumpla con las características y condiciones ofrecidas, en cuyo caso LA ENTIDAD no otorga la conformidad, debiendo considerarse como no ejecutada la prestación, aplicándose la penalidad que corresponda por cada día de atraso.

CLÁUSULA UNDECIMA: DECLARACIÓN JURADA DEL CONTRATISTA

EL CONTRATISTA declara bajo juramento que se compromete a cumplir las obligaciones derivadas del presente contrato, bajo sanción de quedar inhabilitado para contratar con el Estado en caso de incumplimiento.

CLÁUSULA DECIMA SEGUNDA: RESPONSABILIDAD POR VICIOS OCULTOS

La recepción conforme de la prestación por parte de LA ENTIDAD no enerva su derecho a reclamar posteriormente por defectos o vicios ocultos, conforme a lo dispuesto por los artículos 40° de la Ley y 173° del Reglamento.

El plazo máximo de responsabilidad del contratista es de un(01)año después de la conformidad del servicio otorgada por LA ENTIDAD.

CLÁUSULA DECIMA TERCERA: PENALIDADES

Si EL CONTRATISTA incurre en retraso injustificado en la ejecución de las prestaciones objeto del contrato, LA ENTIDAD le aplica automáticamente una penalidad por mora por cada día de atraso, de acuerdo a la siguiente fórmula:

$$\text{Penalidad Diaria} = \frac{0.10 \times \text{monto vigente}}{F \times \text{plazo vigente en días}}$$

Donde:

F = 0.25 para plazos mayores a sesenta (60) días o;

F = 0.60 para plazos menores o iguales a sesenta (60) días.

El retraso se justifica a través de la solicitud de ampliación de plazo debidamente aprobado.

Adicionalmente, se considera justificado el retraso y en consecuencia no se aplica penalidad, cuando EL CONTRATISTA acredite, de modo objetivamente sustentado, que el mayor tiempo transcurrido no le resulta imputable. En este último caso la calificación del retraso como justificado por parte de LA ENTIDAD no da lugar al pago de gastos generales ni costos directos de ningún tipo, conforme el numeral 162.5 del artículo 162° del Reglamento.

Además, LA ENTIDAD de acuerdo con lo establecido por numeral 163.1 del artículo 163° del Reglamento aplicará a EL CONTRATISTA las penalidades que se describen a continuación y en función al monto contractual:

Durante la ejecución del mantenimiento periódico:

| CAUSALES | PENALIDAD (FORMA DE CÁLCULO) | PROCEDIMIENTO DE COBRO |
|---|--|--|
| En caso el contratista incumpla con su obligación de ejecutar la prestación con el personal acreditado o debidamente sustituido | Se aplicará 0.5 de una UIT por cada día de ausencia del personal | Se descontará en cada pago conforme al informe del Inspector |
| No presentar oportunamente los informes o no subsanar las observaciones efectuadas por el inspector dentro del plazo otorgado | Se aplicará 0.25 de una UIT por cada día de demora | Se descontará en cada pago conforme al informe del Inspector |

Ing. Juan Nicolás Cordova
CIP: 123885

CONSORCIO LAS TAYAS
Magistrado en Zamora Cubas
Representante Legal

Victor Manuel Núñez Huamán
INGENIERO CIVIL
Reg. CIP N° 186273

Las Tayas
Magistrado en Zamora Cubas
Representante Legal



MUNICIPALIDAD PROVINCIAL DE CONTUMAZA

Jr. Octavio Alva Nº 260 municontumaza@hotmail.com
"AÑO DE LA UNIVERSALIZACION DE LA SALUD"



| | | |
|--|---|--|
| Incumplimiento del uso de señales de seguridad para realizar las actividades | Se aplicará 2 UIT por el incumplimiento | Se descontará en cada pago conforme al informe del Inspector |
| Incumplimiento de uso de implementos de seguridad (mameluco, casco, botas, guantes, gafas y mascarillas) | Se aplicará 0.25 de una UIT por cada personal que incumpla el uso de implementos de seguridad | Se descontará en cada pago conforme al informe del Inspector |
| En caso no cuenten con los seguros (SC-TR y SOAT) | Se aplicará 0.25 de una UIT por cada personal sin seguros, o vehículos sin SOAT | Se descontará en cada pago conforme al informe del Inspector |
| Ausencia del Ing. Residente del servicio | Se aplicará 0.50 de una UIT por cada día de ausencia | Se descontará en cada pago conforme al informe del Inspector |
| No disponer del número mínimo de las maquinarias y equipos establecidos | Se aplicará una (1) UIT por cada día de ausencia de número mínimo de equipos y maquinarias | Se descontará en cada pago conforme al informe del Inspector |
| No zarandear el material de afirmado en cantera | Se aplicará dos (2) UIT por cada evento que se detecte | Se descontará en cada pago conforme al informe del Inspector |
| No presentar en los informes fotos y videos de cada día fechados y georreferenciados | Se aplicará 0.50 de una UIT por cada informe | Se descontará en cada pago conforme al informe del Inspector |



Durante la ejecución del mantenimiento rutinario:

| ACTIVIDADES | UNIDAD | TOLERANCIA | PENALIDAD (FORMA DE CÁLCULO) | PROCEDIMIENTO DE COBRO |
|---------------------------------|--------|---|--|---|
| Limpieza de calzada | Km | Menos de 3 obstáculos en 1 km. | Cuando la cantidad de obstáculos supera la tolerancia se aplicará 0.25 de la UIT por cada Km observado | Se descontará en cada pago conforme al informe del Inspector |
| Bacheo | m2 | Menos de 10 baches de 0.50m x 0.50 x 0.15m en 1 km. | Cuando la cantidad de baches supera la tolerancia se aplicará 0.5 de la UIT por cada Km observado | Se descontará en cada pago conforme al informe del Inspector. |
| Desquinche | m3 | 1 m3 por km | Cuando la cantidad de m3 supera la tolerancia se aplicará 0.25 de una UIT por cada Km observado | Se descontará en cada pago conforme al informe del Inspector. |
| Remoción de derrumbes | m3 | 1 m3 por km | Cuando la cantidad de m3 supera la tolerancia se aplicará 0.5 UIT por cada Km observado | Se descontará en cada pago conforme al informe del Inspector. |
| Limpieza de cunetas | M | Máximo 25% del área de la sección transversal | Cuando el porcentaje supera la tolerancia se aplicará 1 UIT | Se descontará en cada pago conforme al informe del Inspector. |
| Limpieza de alcantarillas | Und | Máximo 20% del área de la sección transversal. | Cuando el porcentaje supera la tolerancia se aplicará 0.5 de la UIT por cada alcantarilla observada | Se descontará en cada pago conforme al informe del Inspector. |
| limpieza de badén | m2 | Máximo 30% de la superficie. | Cuando el porcentaje supera la tolerancia se aplicará 0.5 de la UIT por cada badén observado | Se descontará en cada pago conforme al informe del Inspector. |
| Limpieza de zanja de coronación | M | Máximo 30% de la sección transversal. | Cuando el porcentaje supera la tolerancia se aplicará 0.25 UIT | Se descontará en cada pago conforme al informe del Inspector. |
| Limpieza de pontones | Und | Deberá permanecer siempre limpia | En caso de no cumplir la tolerancia se aplicará 0.25 UIT por cada pontón observado | Se descontará en cada pago conforme al informe del Inspector. |

SORCIO LAS TAYAS
Zamora
Magna Judith Zamora Cubas
Representante Legal

Ing. Juan Nicolas Colonia Cordova
CIP: 123885

Victor Manuel Nunez Huaman
INGENIERO CIVIL
Reg. CIP N°186273

CONSORCIO LAS TAYAS

Magna Judith Zamora Cubas
Representante Legal



MUNICIPALIDAD PROVINCIAL DE CONTUMAZÁ

Jr. Octavio Alva N° 260 municontumaza@hotmail.com
"AÑO DE LA UNIVERSALIZACIÓN DE LA SALUD"



| | | | | |
|--|-----|--|--|---|
| Encauzamiento de pequeños cursos de agua | M | Máximo 20% del área de la sección transversal. | Cuando el porcentaje supera la tolerancia se aplicará una 0.5 UIT por cada curso de agua observado. | Se descontará en cada pago conforme al informe del Inspector. |
| Roce y limpieza | m2 | Máximo 45 cm. | Cuando supera el valor de la tolerancia se aplicará 0.25 UIT | Se descontará en cada pago conforme al informe del Inspector. |
| Conservación de las señales | und | Incumplimiento inferior a 1 señal por km. | Cuando supera la cantidad de la tolerancia se aplicará 0.25 de la UIT por cada señal observada. | Se descontará en cada pago conforme al informe del Inspector. |
| Reforestación | und | Zonas estables sin reforestar a lo largo del camino | Cuando no se haya reforestado zonas inestables conforme al cronograma se aplicará 0.25 de la UIT por cada zona inestable sin reforestar. | Se descontará en cada pago conforme al informe del Inspector. |
| Vigilancia y control | km | Incumplimiento no mayor a 15 días. | Cuando supera la cantidad días de la tolerancia se aplicará 0.25 de la UIT por cada día observada. | Se descontará en cada pago conforme al informe del Inspector. |
| Reparación de muros secos | m3 | Menos de 5 m de muro en mal estado en un (1) km de carretera | En caso de no cumplir la tolerancia se aplicará 0.25 de la UIT por cada muro observado | Se descontará en cada pago conforme al informe del Inspector. |
| Reparación de pontones | und | Pontones en buen estado | En caso de no cumplir la tolerancia se aplicará 0.5 UIT por cada pontón no reparado | Se descontará en cada pago conforme al informe del Inspector. |



| CAUSALES | PENALIDAD (FORMA DE CÁLCULO) | PROCEDIMIENTO DE COBRO |
|---|---|---|
| En caso el contratista incumpla con su obligación de ejecutar la prestación con el personal acreditado o debidamente sustituido | Se aplicará 0.5 de una UIT por cada día de ausencia del personal | Se descontará en cada pago conforme al informe del Inspector |
| No presentar oportunamente los informes o no subsanar las observaciones efectuadas por el inspector dentro del plazo otorgado | Se aplicará 0.25 de una UIT por cada día de demora | Se descontará en cada pago conforme al informe del Inspector |
| Incumplimiento del uso de señales de seguridad para realizar las actividades | Se aplicará 1 UIT por el incumplimiento | Se descontará en cada pago conforme al informe del Inspector |
| Incumplimiento de uso de implementos de seguridad (mameluco, casco, botas, guantes, gafas y mascarillas) | Se aplicará 0.25 de una UIT por cada personal que incumpla el uso de implementos de seguridad | Se descontará en cada pago conforme al informe del Inspector |
| En caso no se implementen los seguros (SCTR y SOAT) | Se aplicará 0.25 de una UIT por cada personal sin seguros, o vehículos sin SOAT | Se descontará en cada pago conforme al informe del Inspector |
| Ausencia del Ing. Residente del servicio | Se aplicará 0.25 de una UIT por cada día de ausencia. | Se descontará en cada pago conforme al informe del Inspector |
| No usar material seleccionado de cantera para el Bacheo | Se aplicará 0.5 de una UIT por cada evento que se detecte. | Se descontará en cada pago conforme al informe del Inspector. |
| No presentar en los informes fotos y videos de cada día fechados y georreferenciados | Se aplicará 0.25 de una UIT por cada informe. | Se descontará en cada pago conforme al informe del Inspector. |

CONSORCIO LAS TAYAS

Judith Zamora
a Judith Zamora Cubas
Representante Legal

Juan Nicolás
Ing. Juan Nicolás Colonia Cordova
CIP: 123885

Victor Manuel
Victor Manuel Nañez Huamán
INGENIERO CIVIL
-Roj. CIP N° 186273

CONSORCIO LAS TAYAS

Judith Zamora
Magra Judith Zamora Cubas
Representante Legal



MUNICIPALIDAD PROVINCIAL DE CONTUMAZA

Jr. Octavio Alva N° 260 municontumaza@hotmail.com
"AÑO DE LA UNIVERSALIZACION DE LA SALUD"



| | | |
|--|---|---|
| No utilizar movilidad adecuada para transporte de personal (trabajadores) y herramientas | Se aplicará 0.25 de una UIT por cada evento que se detecte. | Se descontará en cada pago conforme al informe del Inspector. |
|--|---|---|

Estas penalidades se deducen de los pagos a cuenta o del pago final, según corresponda; o si fuera necesario, se cobra del monto resultante de la ejecución de la garantía de fiel cumplimiento.

Estos tipos de penalidades pueden alcanzar un monto máximo equivalente al diez por ciento (10%) del monto del contrato vigente.

Cuando se llegue a cubrir el monto máximo de la penalidad por mora o el monto máximo para otras penalidades, de ser el caso, LA ENTIDAD puede resolver el contrato por incumplimiento.

CLÁUSULA DÉCIMA CUARTA: RESOLUCIÓN DEL CONTRATO

Cualquiera de las partes puede resolver el contrato, de conformidad con el numeral 32.3 del artículo 32° y artículo 36° de la Ley, y el artículo 164° de su Reglamento. De darse el caso, LA ENTIDAD procederá de acuerdo a lo establecido en el artículo 165° del Reglamento.

CLÁUSULA DÉCIMA QUINTA: RESPONSABILIDAD DE LAS PARTES

Cuando se resuelva el contrato por causas imputables a algunas de las partes, se debe resarcir los daños y perjuicios ocasionados, a través de la indemnización correspondiente. Ello no obsta la aplicación de las sanciones administrativas, penales y pecuniarias a que dicho incumplimiento diere lugar, en el caso que éstas correspondan.

Lo señalado precedentemente no exime a ninguna de las partes del cumplimiento de las demás obligaciones previstas en el presente contrato.

CLÁUSULA DÉCIMA SEXTA: ANTICORRUPCIÓN

EL CONTRATISTA declara y garantiza no haber, directa o indirectamente, o tratándose de una persona jurídica a través de sus socios, integrantes de los órganos de administración, apoderados, representantes legales, funcionarios, asesores o personas vinculadas a las que se refiere el artículo 7° del Reglamento, ofrecido, negociado o efectuado, cualquier pago o, en general, cualquier beneficio o incentivo ilegal en relación al contrato.

Asimismo, el CONTRATISTA se obliga a conducirse en todo momento, durante la ejecución del contrato, con honestidad, probidad, veracidad e integridad y de no cometer actos ilegales o de corrupción, directa o indirectamente o a través de sus socios, accionistas, participacionistas, integrantes de los órganos de administración, apoderados, representantes legales, funcionarios, asesores y personas vinculadas a las que se refiere el artículo 7° del Reglamento.

Además, EL CONTRATISTA se compromete a i) comunicar a las autoridades competentes, de manera directa y oportuna, cualquier acto o conducta ilícita o corrupta de la que tuviera conocimiento; y ii) adoptar medidas técnicas, organizativas y/o de personal apropiadas para evitar los referidos actos o prácticas.

CLÁUSULA DÉCIMA SÉTIMA: MARCO LEGAL DEL CONTRATO

Sólo en lo no previsto en este contrato, en la Ley y su Reglamento, en las directivas que emita el OSCE y demás normativa especial que resulte aplicable, serán de aplicación supletoria las disposiciones pertinentes del Código Civil vigente, cuando corresponda, y demás normas de derecho privado.

CLÁUSULA DÉCIMA OCTAVA: SOLUCIÓN DE CONTROVERSIAS

Las controversias que surjan entre las partes durante la ejecución del contrato se resuelven mediante conciliación o arbitraje, según el acuerdo de las partes.

Cualquiera de las partes tiene derecho a iniciar el arbitraje a fin de resolver dichas controversias dentro del plazo de caducidad previsto en la Ley de Contrataciones del Estado y su Reglamento.

Facultativamente, cualquiera de las partes tiene el derecho a solicitar una conciliación dentro del plazo de caducidad correspondiente, según lo señalado en el artículo 224° del



CONSORCIO LAS TAYAS
Magna Judith Zamora Cubas
Representante Legal

Ing. Juan Nicolás Colonia Cordova
CIP: 123885

Victor Manuel Nñez Huamán
INGENIERO CIVIL
Reg. CIP N° 185273

CONSORCIO LAS TAYAS

Magna Judith Zamora Cubas
Representante Legal



MUNICIPALIDAD PROVINCIAL DE CONTUMAZÁ

Jr. Octavio Alva N° 260 municontumaza@hotmail.com
"AÑO DE LA UNIVERSALIZACION DE LA SALUD"



Reglamento y dentro de la jurisdicción de Cajamarca, sin perjuicio de recurrir al arbitraje, en caso no se llegue a un acuerdo entre ambas partes o se llegue a un acuerdo parcial. Las controversias sobre nulidad del contrato solo pueden ser sometidas a arbitraje. El Laudo arbitral emitido es inapelable, definitivo y obligatorio para las partes desde el momento de su notificación, según lo previsto en el numeral 45.21 del artículo 45° de la Ley.

CLÁUSULA DÉCIMA NOVENA: FACULTAD DE ELEVAR A ESCRITURA PÚBLICA

Cualquiera de las partes puede elevar el presente contrato a Escritura Pública corriendo con todos los gastos que demande esta formalidad.

CLÁUSULA VIGESIMA: DOMICILIO PARA EFECTOS DE LA EJECUCION CONTRACTUAL

Las partes declaran el siguiente domicilio para efecto de las notificaciones que se realicen durante la ejecución del presente contrato:

DOMICILIO DE LA ENTIDAD: Jr. Octavio Alva N°260, distrito y provincia de Contumazá, departamento de Cajamarca.

DOMICILIO DEL CONTRATISTA: Calle Los Álamos N° CD3, Villa Universitaria(Entre Clodomiro Cerna y Los Nogales), del distrito de Cajamarca, provincia de Cajamarca, departamento de Cajamarca.

La variación del domicilio aquí declarado de alguna de las partes debe ser comunicada a la otra parte, formalmente y por escrito, con una anticipación no menor de quince (15) días calendario.

De acuerdo con las bases integradas, la oferta y las disposiciones del presente contrato, las partes lo firman por triplicado en señal de conformidad en la ciudad de Contumazá a los dos(02) días del mes de octubre del 2020.



MUNICIPALIDAD PROVINCIAL DE CONTUMAZA

Econ. Herman Herrera Aparcana
GERENTE MUNICIPAL

"LA ENTIDAD"

CONSORCIO LAS TAYAS

Magna Judith Zamora Cubas
Representante Legal

"EL CONTRATISTA"

Ing. Juan Nicolas Colonia Cordova
CIP: 123885

CONSORCIO LAS TAYAS

Magna Judith Zamora Cubas
Representante Legal


Victor Manuel Núñez Huamán
INGENIERO CIVIL
Reg. CIP N° 186273



8.7. COPIA DE SEGURO DEL PERSONAL Y VEHICULOS



Ing. Juan Nicolas Corona Cordova
CIP: 123885

CONSORCIO LAS TAYAS


Magna Judith Zamora Cubas
Representante Legal




Victor Manuel Nunez Huaman
INGENIERO CIVIL
Reg. CIP N° 186273



SOAT

MAPFRE PERÚ
SEGUROS Y REASEGUROS 213 3333



3021900276808-1

19/09/2019 19/09/2019

19/09/2020 19/09/2020


M5V734 ARROYO ALVARADO
FELIX JHONY

N1 CAMIONETA PICK UP DOBLE TR S/ 179.99


CARGA 19/09/2019

MROKA8CD5G1421785 07:34

La información sobre las obligaciones, derechos del contratante/asegurado, coberturas, exclusiones, las podrá encontrar ingresando a www.mapfre.org.pe/soat o solicitando la cartilla informativa en las oficinas de tu compañía de seguros.



Victor Manuel Núñez Huamán
INGENIERO CIVIL
Reg. CIP N° 186273



Premium/Empresarial, 05 de abril del 2021

T.S: 58552362

CONSTANCIA

SEGURO COMPLEMENTARIO DE TRABAJO DE RIESGO SALUD

CIA ALTA MONTAÑA S.A.C.

VIGENCIA: 05/04/2021 AL 05/05/2021

ACTIVIDAD: CONSTRUCCION DE CARRETERAS Y VIAS DE FERROCARRIL.

Por medio del presente dejamos constancia que los asegurados detallados líneas abajo, conforme al Decreto Supremo 003-98-SA, se encuentran amparados bajo la cobertura de salud.

SCTR SALUD Contrato 2375434

PERSONAL ASEGURADO

SEDE: SEDE 1

| Nro | NOMBRES | PATERNO | MATERNO | TIPODOC | NRODOC |
|-----|---------------|------------|------------|---------|----------|
| 1 | YUNER | AMAYA | TUFINIO | DNI | 71093739 |
| 2 | JUAN CARLOS | AVELLANEDA | ALARCON | DNI | 26731466 |
| 3 | ELI | PLASENCIA | MOSTACERO | DNI | 80079648 |
| 4 | EDIN | PLASENCIA | URIOL | DNI | 71031937 |
| 5 | JOSE NORBERTO | URIOL | CALVANAPON | DNI | 46577831 |
| 6 | LEIDY IRIS | URIOL | MOSTACERO | DNI | 46097513 |
| 7 | MAGNA JUDITH | ZAMORA | CUBAS | DNI | 71460501 |

Extendemos la presente constancia a solicitud de nuestro cliente, CIA ALTA MONTAÑA S.A.C..

Enrique Gonzalez Martinez
Director Comercial
La Positiva EPS S.A.

Nota:

El presente documento está sujeto a la política de suscripción de la Compañía y queda sin efecto en caso que el cliente mantenga obligaciones pendientes a favor de la compañía por este concepto.

Así mismo, esta constancia carecerá de validez respecto de aquellos asegurados sobre los que, con anterioridad a la fecha de emisión de este documento, se haya producido un siniestro (fallecimiento y/o accidente de trabajo) relacionado al riesgo cubierto por el SCTR. En este supuesto, la Compañía no será responsable de cancelar el beneficio de este seguro, debido a la inexistencia del riesgo.

Tratándose de configuración de invalidez, se aplicará la política de delimitación del riesgo de la Compañía, en caso corresponda. Le recordamos cumplir con las medidas de prevención y salud ocupacional establecidas en Minería, DS 024-2016-EM y normas modificatorias (en caso de actividad minera), o en las normas del sector donde se realice la actividad de riesgo, y, poner a disposición de la Compañía, cuando ésta la requiera, las Evaluaciones Médicas Ocupacionales de los asegurados.

DORCONTRERAS

Victor Manuel Muñoz Huaman
ING. CIVIL
Reg. CIP N° 185273

REPÚBLICA DEL PERÚ
SUPERINTENDENCIA NACIONAL DE LOS REGISTROS PÚBLICOS
TARJETA DE IDENTIFICACION VEHICULAR

sunarp

Zona Registral No.: IX Oficina Registral: LIMA
Placa No.: B1Q-292 Partida Registral: 52083148 Placa Ant.:

DUA/DAM: 000-0000-00-000000-0
Título: 2020-1438740 Fecha del Título: 14/09/2020
Condición: REACONDICIONADO


6900405024

[Signature]
Escritura: COTYABAN GALA CALVEZ
Ingeniero Público
Oficina Registral No. IX - Quito Lima



Datos del Vehículo 1005692810

| | | |
|---------------------------------|--------------------|-------------------|
| Categoría: M1 | Año de Fab.: 2006 | Cilindros: 6 |
| Marca: JEEP | Año Modelo: 2006 | Cilindrada: 3.701 |
| Modelo: LIBERTY | Version: NEG | P.Bruto: 2.978 |
| Color: NEGRO RRRRRR RRRRRR | Ejes: 2 | P. Neto: 1.750 |
| Motor: 1J4GL43K6W257202 | Asientos: 5 | Carga Util: 0.628 |
| Combustible: GASOLINA | Pasajeros: 4 | Longitud: 4.43 |
| Form. Rodante: 4X4 | Ruedas: 4 | Altura: 1.78 |
| VIN: 1J4GL43K6W257202 | Carrocería: SUV | Ancho: 1.89 |
| Serial/Chasis: 1J4GL43K6W257202 | Potencia: 157@5200 | |




[Signature]
Ing. Juan Nicolas.Colonia Cordova
CIP: 123885

CONSORCIO LAS TAYAS
[Signature]
Magna Judith Zamora Cubas
Representante Legal

[Signature]
Victor Manuel Becerra
INGENIERO CIVIL
Reg. GIP N° 186273




8.8. CALENDARIO VALORIZADO MANTENIMIENTO RUTINARIO



Ing. Juan Nicolas Colonia Cordova
CIP: 123885

CONSORCIO LAS TAYAS



Magna Judith Zamora Cubas
Representante Legal



Victor Manuel Nunez Huaman
INGENIERO CIVIL
Reg. CIP N° 185273



CALENDARIO VALORIZADO DE OBRA

Proyecto: MANTENIMIENTO RUTINARIO CONTINUADA
Lugar: CONSORCIO LAS TAYAS
Cliente:
Fecha: 13/05/2021

Table with columns: Meses (Abril, Mayo, Junio, Julio, Agosto, Septiembre, Octubre, Noviembre, Diciembre, Enero, Febrero, Marzo, Abril), UNID METRADO, PARTIDA, METRADO PARCIAL, METRADO METRADO, METRADO METRADO. Rows include: IV MANTENIMIENTO RUTINARIO, 01.01.01 Limpieza de Calzada, 01.01.02 Baches-Cambio Tipo I, 01.01.03 Baches-Cambio Tipo II, 01.01.04 Reparación de Derrumbes, 01.02.01 Limpieza de Geras de Drenaje, 01.02.02 Limpieza de Cunetas, 01.02.03 Limpieza de Bordin, 01.02.04 Limpieza de Alcantarilla, 01.03.01 Riegos y Limpieza, 01.03.02 Control de Vegetación, 01.04 SEGURIDAD VIAL, 01.05 VIGILANCIA Y CONTROL VIAL, 01.05.01 Vigilancia y Control, COSTO DIRECTO, COSTO INDIRECTO, UTILIDAD (%/C/D), SUBTOTAL (B+I), IGV (15%), VALOR REFERENCIAL.

Ing. Juan Nicolas Coloma Cordova
CIP: 123885

Victor Manuel Yunez Huanán
INGENIERO CIVIL
Reg. C.P. N° 186273

CONSORCIO LAS TAYAS
Magda Judith Zamora Cubas
Representante Legal